



मालिका राजपत्र

मालिका गाउँपालिका द्वारा प्रकाशित

खण्ड: २

संख्या: २

मिति: २०८०/०६/१२

भाग -२

मालिका गाउँपालिका

गाउँपालिका क्षेत्र भित्रका सडकहरुको मापदण्ड,
२०८०

प्रमाणिकरण मिति: २०८०/०६/१२

स्थानीय राजपत्रमा प्रकाशित मिति: २०८०/०६/१७

मालिका गाउँपालिका

म्याग्दी जिल्ला

गण्डकी प्रदेश, नेपाल

मालिका गाउँपालिका

दरवाङ , म्याग्दी

गाउँपालिका क्षेत्र भित्रका सडकहरूको मापदण्ड, २०८०

स्थानीय सरकार संचालन ऐन ,२०७४ को दफा ४५ को उपदफा २ मा मालिका गाउँपालिकाले राष्ट्रिय तथा प्रदेश स्तरीय सडकको दायाँ बायाँ अधिकार क्षेत्र (राइट अफ वे) को पालना गराउनु पर्ने व्यवस्था भए अनुसार यस गाउँपालिकाभित्र पर्ने निम्न सडकको मापदण्ड सोहि अनुसार लागु गर्ने गराउने ।

१. बेनी —दरवाङ सडक खण्डको दुखुखोला पुल देखि दरवाङ हुँदै दाङ खोला सम्म

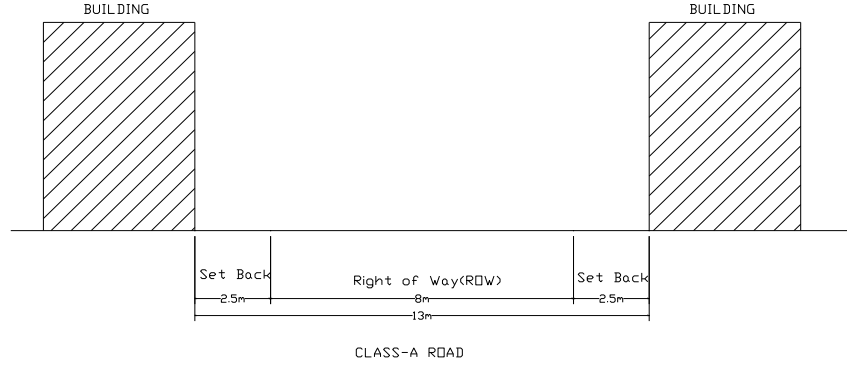
(नोट: नेपाल सडक मापदण्ड -२०७०, अनुसार उल्लेखित सडकको मापदण्ड Feeder Roads मा ब्यबस्था भएअनुसार Right of Way (ROW)=14m, Set Back =3 m हुने)

स्थानीय सरकार संचालन ऐन ,२०७४ को दफा ४५ को उपदफा १ मा गाउँपालिकाले आफ्नो क्षेत्रभित्रका स्थानीय सडकको दाया बाया अधिकार क्षेत्र (राइट अफ वे) को तोक्न सक्ने व्यवस्था भए अनुसार यस गाउँपालिकाभित्र पर्ने स्थानीय सडकहरूलाई महत्वका आधारमा निम्नअनुसार बर्गीकरण गरी सडक मापदण्ड तोकियो ।

Class "A" Roads (“क” वर्गका सडक)

गाउँपालिका भित्र रहेका गाउँपालिकाको मुकाम जोड्ने सडक ।

ROW=8m, Set Back =2.5m



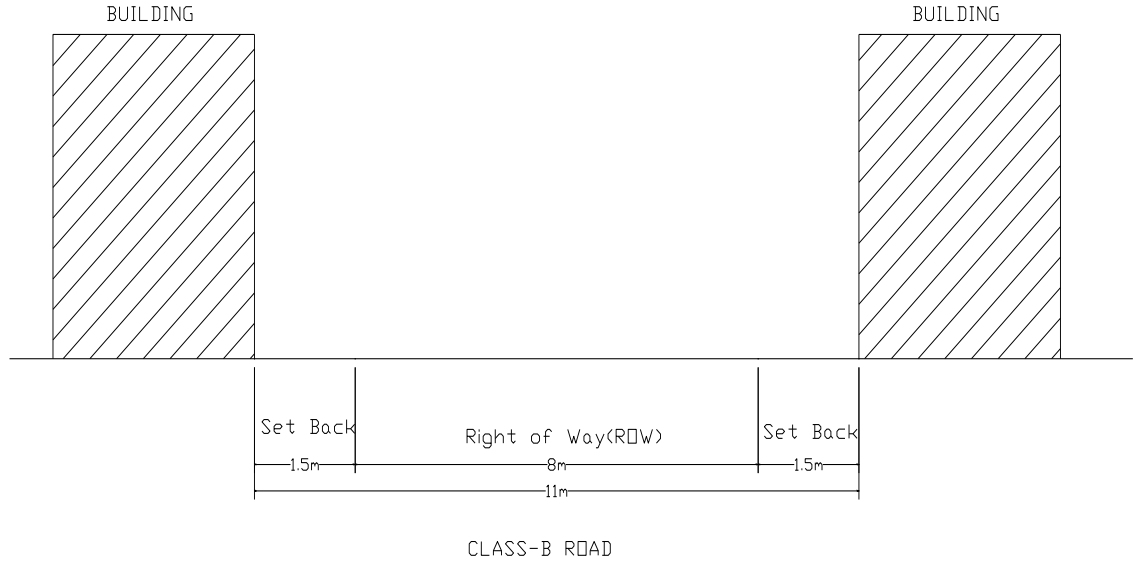
सडक:

१. निस्कोट वडा कार्यालय हुँदै दारबोट, ओखरबोट, केश, सिरिदी हुँदै दरवाड जोड्ने सडक
२. निस्कोट, कोदालीबाड, ठुलो पहिरो, निस्कोट बेसी हुँदै दरवाड जोड्ने सडक
३. वडा नं. ३ को वडा कार्यालय हुँदै डाँडागाउँ, सेउलुड, अधिभारा, फुलबारी हुँदै दरवाड जोड्ने सडक
४. वडा नं. ४ को वडा कार्यालय हुँदै महभिर, फुलबारी हुँदै दरवाड जोड्ने सडक
५. वडा नं. ५ को वडा कार्यालय हुँदै दाङ्गा, ओखलढुङ्गा, जुगेपानी, थापाचौर हुँदै दरवाड जोड्ने सडक
६. वडा नं. ७ बिम हुँदै अर्कला, खारा, ईल्पु हुँदै दरवाड जोड्ने सडक
७. २ नं. वडा कार्यालय हुँदै ताक्से — दरवाड जोड्ने सडक

Class "B" Roads ("ख" वर्गका सडक)

मालिका गाउँपालिकाको वडा कार्यालय, गाउँपालिकाको वडा कार्यालय र गाउँपालिका भित्रका ठुला बस्ती जोड्ने सडकहरू ।

ROW=8 m, Set Back =1.5 m



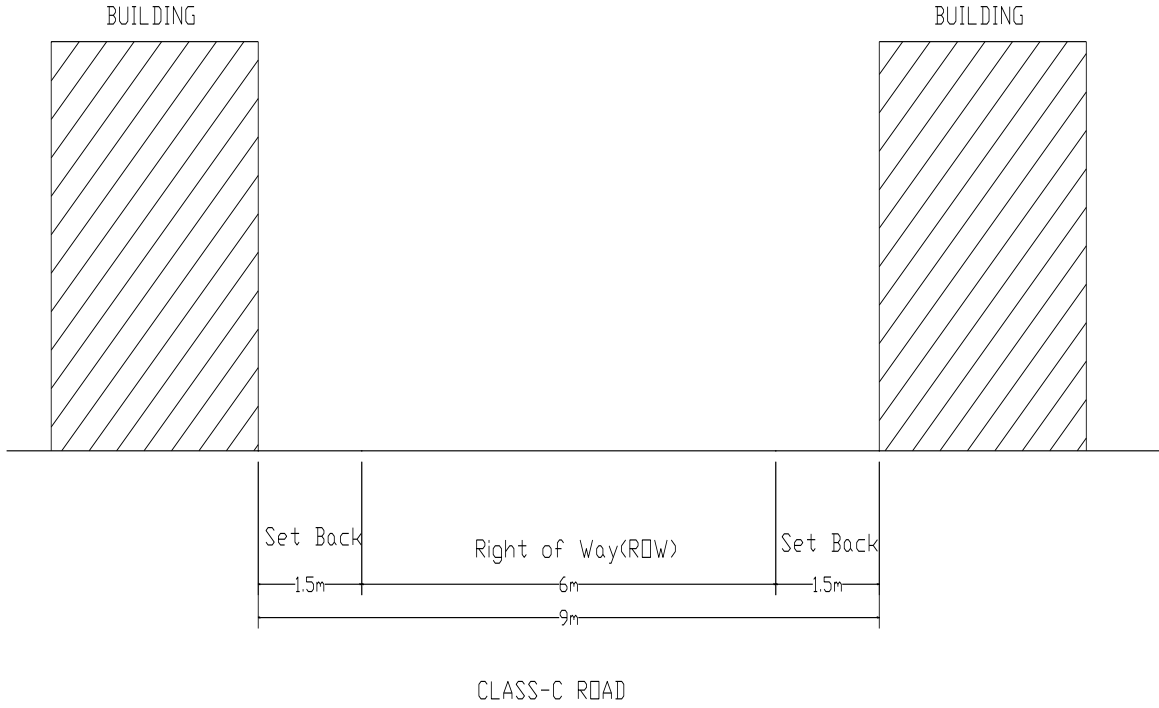
सडकहरु :

१. अधिभारा, मर्नेवन, लोसरीबाड, ओखरबोट हुँदै सोले लामेला जोड्ने सडक
२. देविस्थान हुँदै सिस्नेरी सोले लामेला जोड्ने सडक
३. देविस्थान, जुगजा हुँदै धवलागिरी गाउँपालिकाको ताकम जोड्ने सडक
४. निस्कोट हुँदै ताराखोला जोड्ने सडक
५. रुम हुँदै ताराखोला जोड्ने सडक
६. दुखुलेक हुँदै मंगला गाउँपालिकाको हिदी जोड्ने सडक
७. खारा बिम, दुले, अर्कला हुँदै धवलागिरी गाउँपालिकाको मराङ्ग जोड्ने सडक
८. दिच्याम हुँदै दरवाड जोड्ने सडक, दुखुलेक हुँदै दरवाड जोड्ने सडक
९. रुम हुँदै औल जाने सडक
१०. वडा नं. ७ को खारा देखि भारवाड मोटरबाटो
११. अधिभारा, सोरबोट, रातो ढुङ्गा, लोसरीबाड, च्यूरीबोट सडक
१२. वडा नं. १ हुँदै वडा नं. २ जाने मोटरबाटोहरु

Class "C" Roads ("ग" वर्गका सडक)

Class A ,B का सडक र गाउँपालिकाको वडा कार्यालयसंग र ग्रामीण बस्ति जोड्ने अन्य ग्रामीण सडकहरु |

ROW=6 m, Set Back=1.5 m



१. बिम हुँदै मालिका धुरी जाने सडक
२. दिच्याम हुँदै मालिका धुरी जाने सडक
३. दुखुलेक हुँदै मालिका धुरी जाने सडक
४. वडा नं. १ हुँदै मंगला गाउँपालिकाको टिकावाङ्ग जोड्ने सडक
५. वडा नं. ३ हुँदै वडा नं. २ जाने मोटरबाटो
६. वडा नं. ७ बिम हुँदै वडा नं. ६ दिच्याम जाने मोटरबाटो
७. सावटा जाने मोटरबाटो

८. लामेला जाने मोटरबाटो
९. तोलाबाङ्ग हुँदै दुखु खोला जाने मोटरबाटो
१०. अल्काचौर हुँदै दुखुलेक जोड्ने मोटरबाटो
११. बेली जेम हुँदै दुरुलेक जोड्ने सडक
१२. पात्ले देखि ३ नं. वडा कार्यालय हुँदै दरवाड जोड्ने सडक
१३. ओखरबोट-जैवाङ्ग सडक
१४. वडा नं. ४ को वडा कार्यालय देखि सिस्नेरी मोटरबाटो
१५. च्युरीबोट, छाप, ओखरबोट सडक
१६. च्युरीबोट महभिर सडक
१७. ओखलढुङ्गा — रुन्मा गाउँ सडक

गाउँपालिका क्षेत्रको दरवाड वजार भित्रको सडक

१. बसपार्क, PHC, जनप्रिय मा.वि. हुँदै माथिल्लो दरवाड जोड्ने सडक
ROW=7 m,Set Back =1.5 m
२. सोम बहादुर के.सी.को जग्गा, के.वी, बोर्डिङ होस्टेल हुँदै पुरानो जनप्रिय मा.वि. जोड्ने सडक
ROW=6 m,Set Back =1.5 m
३. स्यालदुला चोक देखि भेक बहादुर बि.क.को घर हुँदै जाने सडक
ROW=7.5 m,Set Back =2 m
४. हिमाल होटल हुँदै शाखा बाटो
ROW=4 m,Set Back =1.5 m
५. शिवालय थान देखि हस्पिटल पछाडी सम्म जाने मोटरबाटो
ROW=6 m,Set Back =1.5 m

६. धवलागिरी चोक हुँदै पुरानो जनप्रिय मा.वि. जाने गल्ली
ROW=2.5 m,Set Back =1 m
७. भुमेशान जनप्रिय मा.वि. हुँदै म्याग्दी खोलाको निस्कोट जोड्ने मोटरेवल पुल सम्म
ROW=8 m,Set Back =2 m
८. ग्यारेज चोक देखि पश्चिम नेपाल सहकारी हुँदै रिभर साईड चोक सम्म जाने मोटरबाटो
ROW=5 m,Set Back =2 m
९. पश्चिम नेपाल सहकारीबाट झोलुङ्गे पुल सम्म जाने बाटो
ROW=5.5 m,Set Back =2 m
१०. धवलागिरी सहकारी चोक हुँदै पुरानो मन्टेश्वरी जाने मोटरबाटो
ROW=5.5 m,Set Back =2 m
११. सेर बहादुर पुनको घर, कमलनाथ शर्माको घर, नन्द प्रसाद न्युरेको घर हुँदै रत्न प्रसाद बुढाथोकीको घर सम्म जाने मोटरबाटो
ROW=4 m,Set Back =1.5 m
१२. ईलाका प्रहरी कार्यालय देखि हुलाक चोक सम्म जाने भित्री गल्ली
ROW=2.5 m,Set Back =1 m
१३. वडा नं. ६ को वडा कार्यालय हुँदै धवलागिरी चोकको बिम जाने बाटोमा बस्ती विस्तार गर्न सकिने ठाउँ सम्म
ROW=6 m,Set Back =2 m
१४. नयाँ बजार टोल हुँदै बसपार्क सम्म जाने मोटरबाटो
ROW=8 m,Set Back =2 m
गाउँपालिका भित्र बस्ति विकास भइ शहरीकरण हुने सक्ने क्षेत्रका सडकहरुको हकमा माथि उल्लेखित क्षेत्रको कम्तीमा "ग" वर्गको सडक मापदण्ड लागु गरिने ।