

# मालिका गाउँपालिका गाउँ कार्यपालिकाको कार्यालय दरवाङ, म्याग्दी



## पर्यटन विकास गुरुयोजना

आ.व. २०७४/०७५

# मालिका गाउँपालिका





# मालिका गाउँपालिका

## गाउँ कार्यपालिकाको कार्यालय

### दरवाङ, म्याग्दी

### ४ नं प्रदेश नेपाल


#### शुभकामना



मालिका गाउँपालिकाको पर्यटन विकास गुरुयोजना तयार पार्ने महत्वपूर्ण जिम्मेवारी पाउनुभएकोमा श्री शुभारम्भ उद्यमशिल नेपाल प्रा.लि. लाई बधाई दिन चाहान्छु । आफुले पाएको जिम्मेवारी इमान्दारीताका साथ निर्वाह गर्नु भएको छ भन्ने विश्वास लिएको छु ।

पर्यटन विकास गुरुयोजना तयार गर्नुको उद्देश्य कुनै पनि स्थानको भौगोलिक, आर्थिक, सामाजिक, साँस्कृतिक, धार्मिक, पुरातात्विक तथा वातावरणीय आयामका विभिन्न सुचकहरूको आधारमा सम्भावित पर्यटकीय स्थानहरूको पहिचान गरी सो को पर्वर्द्धन गर्नको लागि आवश्यक कार्ययोजना तयार गर्नु हो । पर्यटनले यसैपनि बहुआयामिक विषय र क्षेत्र समेट्ने हुनाले हाम्रो यस गाउँपालिका क्षेत्र भित्र रहेका परम्परागत कला, साँस्कृति, रहनसहन, रीतिरिवाज, पदमार्गहरू, प्राकृतिक सुन्दरता, आदीको संरक्षण र पर्वर्द्धनको लागि यस गुरुयोजनाले अल्पकालिन तथा दीर्घकालिन रणनीति तय गर्न सहयोग पुग्ने अपेक्षा लिएको छु ।

विगत लामो समय सम्म राज्य जनप्रतिनिधि विहिन अवस्थामा गुज्नेको अवस्था र राज्यको नयाँ संरचना अनुरूपको निर्वाचन भई जनप्रतिनिधिले पद बहाल भई आफ्नो क्षेत्रको विकास कार्यमा अगाडी बढिरहेको अवस्थामा यो पर्यटन गुरुयोजना तयार भएको छ । नेपालको सन्दर्भमा सम्वृद्धीको एउटा भरपर्दो माध्यम पर्यटन भएको र आफ्नो क्षेत्रभित्र भएका प्राकृतिक सुन्दरता, कला, साँस्कृतिहरूको जगेर्ना, प्रवर्द्धन र वजारीकरणको लागि महत्वपूर्ण भूमिका खेल्ने पर्यटकीय रूपमा मालिका गाउँपालिकालाई नमुना गाउँपालिकाको रूपमा विकास गर्न सहयोग पुर्याउन सकोस भन्ने शुभेच्छा प्रकट गर्न चाहान्छु ।

  
श्री प्रसाद रोका मगर  
अध्यक्ष



# मालिका गाउँपालिका

## गाउँ कार्यपालिकाको कार्यालय

### दरवाङ, म्याग्दी

### ४ नं प्रदेश नेपाल

#### शुभकामना



मालिका गाउँपालिकाको पर्यटन विकास गुरुयोजना तयार पार्ने महत्वपूर्ण जिम्मेवारी पाउनुभएकोमा श्री शुभारम्भ उद्यमशिल नेपाल प्रा.लि. लाई बधाई दिन चाहान्छु । आफुले पाएको जिम्मेवारी इमान्दारीताका साथ समयमैब सम्पन्न गर्नुहुने छ भन्ने अपक्षा गरेको छु ।

कुनै पनि स्थानको भौगोलिक, आर्थिक, सामाजिक, साँस्कृतिक, धार्मिक, क्षेत्रको पर्वर्द्धन गर्नको लागि आवश्यक कार्ययोजना तयार गर्ने उद्देश्यका साथ तयार हुन लागेको पर्यटन गुरुयोजनाले बहुआयामिक विषय र क्षेत्र समेट्ने हुनाले हाम्रो यस गाउँपालिका क्षेत्र भित्र रहेका कला, साँस्कृति, रहनसहन, रीतिरिवाज, पदमार्गहरु, प्राकृतिक सुन्दरता, वन्यजन्तु, चराचुरुङ्गी आदीको संरक्षण र पर्वर्द्धनको लागि यस गुरुयोजनाले सघाउ पुऱ्याउनेछ । राज्यको नयाँ संरचना पश्चात निर्वाचित भएरआएका जनप्रतिनिधिले आफ्नो क्षेत्रको विकास कार्यमा अगाडी वढिरहको अवस्थामा यो पर्यटन गुरुयोजना तयार गरिएको छ । बिकासको भरपर्दो माध्यम पर्यटन भएको हुनाले स्थानिय स्तरमा रहेका कला, साँस्कृतिहरुको जगेर्ना, प्रवर्द्धन र वजारीकरणको माध्यमबाट यस गाउँपालिकालाई पर्यटकिय गाउँपालिकाको रूपमा बिकास गर्न सहयोग पुगोस भन्ने शुभकामना ब्यक्त गर्दछु ।

खरमाया विटालु  
उपाध्यक्ष



# मालिका गाउँपालिका

## गाउँ कार्यपालिकाको कार्यालय

### दरवाङ, म्याग्दी

### ४ नं प्रदेश नेपाल

## शुभकामना



विकासका विभिन्न आयमहरू मध्ये पर्यटन विकास अहिलेको परिप्रक्ष्यमा आर्थिक विकासको मेरुदण्डको रूपमा रहेको छ। मालिका गाउँपालिकाले पनि पर्यटन विकासको लागि आवश्यक वस्तुगत विवरण संकलन गरी प्रथम पटक तयार हुन लागेको पर्यटन विकास गुरुयोजनाले गाउँपालिका भित्र रहेका प्रमुख पर्यटकिय स्थलहरू, स्थानीय कला संस्कृती, रीतिरिवाज, प्राकृतिक सम्पदाहरू लगायतका पर्यटकिय आकर्षणका क्षेत्रहरूको यथार्थतालाई तथ्य र तथ्याङ्क मार्फत उजागर गर्नेछ, भन्ने विश्वास लिएकोछु ।

पर्यटन गुरुयोजनाको मुख्य उद्देश्य भनेको पर्यटन विकास संग सम्बन्धित विकास योजना तथा वार्षिक बजेट तर्जुमाको आधार तयार गरि आगामी दिनमा पर्यटन क्षेत्रको विकासको लागि मार्गचित्र तयार गर्नु हो। यसरी निर्माण गरिएको योजना कार्यान्वयनयोग्य र नतिजामुखी हुने कुरामा दुईमत छैन । अवका दिनहरूमा गाउँपालिकाले अवलम्बन गर्ने नीति कार्यक्रम तथा बजेटलाई परिणाममुखी बनाउन यस पर्यटन विकास गुरुयोजनाले सहयोग पुर्याउनेछ भन्ने विश्वास लिएकोछु ।

मालिका गाउँपालिकाको समग्र भूगोल, पर्यटन संग सम्बन्धित गतिविधीहरू र पर्यटन विकासको लागि चाल्नुपर्ने कदमहरूलाई समेत समेटी यस भित्रका विविध आयामहरूको माध्यमबाट पर्यटन संग सम्बन्धित योजनाहरू निर्माण गर्न सहज हुनेछ । गाउँपालिका भित्र रहेका समुदाय तथा बस्ति स्तरसम्म पुगी विकासका प्राथमिकता निर्धारण गर्न यो पर्यटन विकास गुरुयोजनाले अहम भुमीका खेल्ने निश्चित छ। समग्र गाउँपालिकाको सन्तुलित विकासका लागि यो पर्यटन विकास गुरुयोजना उपयोगी हुन सकोस भन्ने शुभेच्छा व्यक्त गर्न चाहान्छु ।

छविलाल सुवेदी

प्रमुख प्रशासकीय अधिकृत



# शुभारम्भ उद्यमशिल नेपाल प्रा. लि.

स्थापना - २०७४

## दुइ शब्द

राज्यको पुनरसंरचना पश्चात मुख्यतया विकासको क्षेत्रमा गतिमा परिवर्तन हुनुपर्ने अपेक्षा जनसमुदायले राखेका छन् । खास गरेर हालसम्मका विकासका हरेक चरणहरूमा समान रूपले दृष्टि पुग्न नसकेको फलस्वरूप विकासले गति लिन नसक्दा जनतामा आएको वितृष्णा र जन आक्रोसले राज्य व्यवस्थाको परिवर्तन सम्म गर्ने अवस्था निम्त्यायो, परिणाम स्वरूप देश गणतन्त्रमा प्रवेश गर्यो भने विकासको दृष्टिले समान ढंगले सम्बोधन गर्न सकियोस भनेर संघीय प्रणालीमा मुलुक संचालन हुने संवैधानिक व्यवस्था लागु भयो । यो सबैको एउटै लक्ष्य मुलुक र जनता समृद्ध बनाउनु हो ।

मुलुकलाई समृद्ध बनाउन हरेक स्थानीय सरकारहरू समृद्ध हुनु जरुरी हुन्छ जसको लागि वस्तुपरक योजनाहरू निर्माण गरि तिनिहरूको प्रभावकारी कार्यान्वयन नै प्रमुख माध्यम हो । मुलुकलाई समृद्ध बनाउन उत्कृष्ट योजनाहरूको निर्माण गर्न जरुरी हुन्छ जसबाट तोकिएको काम समयमै सम्पन्न गर्न सहज हुन्छ । राष्ट्रिय, प्रदेश वा स्थानीय जुनसुकै तहको योजना बनाउँदा त्यस तहको सम्पूर्ण पक्षको जानकारी हुनु आवश्यक छ ।

कुनै क्षेत्रको विकास गर्न सरल तरिकाले वाटो तय गर्नु जरुरी हुन्छ, जसको निम्ती सरल ढंगले वाटो वा उपायको खोजी गर्नु पर्दछ । अहिले हामी कहाँ छौं ? अब कहाँ जाने वा कहाँ पुग्ने ? र यो कसरी सम्भव छ ? यि तीन प्रश्नहरूको सरल जवाफ नै मुलुक वा समाज परिवर्तन गर्ने अचुक र सरल उपाय हुन्छन् । पहिलो प्रश्नको जवाफ वस्तुगत विवरण मार्फत प्राप्त गरिन्छ भने दोश्रो र तेश्रो प्रश्नको जवाफ आवधिक विकास योजना वा गुरु योजना मार्फत प्राप्त गरिन्छ ।

यसै कुरालाई मध्यनजर गर्दै मालिका गाउँपालिकाको समग्र पर्यटन क्षेत्रको विकास गर्ने उद्देश्यले यो पञ्चवर्षिय पर्यटन विकास गुरुयोजना निर्माण गरिएको छ । यसै क्रममा मालिका गाउँपालिकाले पर्यटन विकास गुरुयोजना निर्माण गर्नका लागि सहयोगि संस्थाको रूपमा शुभारम्भ उद्यमशिल नेपाल प्रा.लि., म्याग्दी लाई छनौट गरि यो गुरुयोजना निर्माण गर्ने अवसर प्रदान गर्नु भएकोमा मालिका गाउँपालिकाका अध्यक्ष श्री श्री प्रसाद रोका मगर, उपाध्यक्ष श्री खरमाया विटालु र प्रमुख प्रशासकीय अधिकृत श्री छविलाल सुवेदी लगायत सम्पूर्ण गाउँपालिका परिवार प्रति हार्दिक कृतज्ञता ज्ञापन गर्दछौं ।

यो पर्यटन विकास गुरुयोजना निर्माण गर्नका लागि विभिन्न क्षेत्रबाट सबैको साथ सहयोग प्राप्त भएको छ । यस गाउँपालिका अन्तरगत रहेका सातै वटा वाडहरूमा तथ्याङ्क संकलन तथा यथार्थ वस्तुगत विवरणका बारेमा जानकारी तथा सुचना हासिल गर्न सहयोग पुर्याएको प्रति गाउँपालिका टिम, प्रत्येक वाडाका अध्यक्ष, वाड सदस्यहरू समाजसेवी, बुद्धिजीवी, पर्यटन क्षेत्रसंग जानकारी व्यक्तीहरू लगायत छलफल तथा सुचना संकलनमा सहयोग पुर्याउनुहुने सम्पूर्ण प्रति विशेष धन्यवाद ज्ञापन गर्दछौं ।

यस गुरुयोजनालाई अधिक उपयोगी बनाउन भरपुर प्रयास गरिएको छ । जसका लागि पर्यटन विज्ञको रूपमा कार्य गर्नु हुने श्री रामचन्द्र सेडाई र श्री लक्ष्मी पुन, प्रति विशेष धन्यवाद ज्ञापन गर्दछौं । यो गुरुयोजना तयार गर्न समन्वयकर्ताको रूपमा कार्य गर्नु हुने प्रा.लि.का कार्यक्रम अधिकृत श्री कुलचन्द्र रेग्मी, प्रति पनि विशेष धन्यवाद ज्ञापन गर्दछौं ।

गुरुयोजना तयार गरेर मात्र पुग्दैन, गुरुयोजनाको आधारमा आगामी योजनाहरूको विश्लेषण गरि सोहि अनुसार योजनाहरूको प्रभावकारी कार्यान्वयनबाट मात्र गाउँपालिकाले सोचे अनुसारको प्रतिफल प्राप्त गर्न सक्दछ । आगामी वर्षहरूमा गाउँपालिकाले पर्यटन विकासको क्षेत्रमा फट्को मार्नेछ भन्ने कामना सहित मालिका गाउँपालिकाको सर्वाङ्गीण र चौतर्फी विकासको लागि शुभकामना व्यक्त गर्दछौं ।

२२ असार २०७५

शुभारम्भ उद्यमशिल नेपाल प्रा. लि.  
म्याग्दी

## प्रकाशकीय

विकास निर्माणका कार्यहरूका निर्दिष्ट लक्ष्य, उद्देश्य र अपेक्षित प्रतिफल प्राप्त गर्नका लागि योजनावद्ध तरिकाले अगाडि बढ्नुपर्ने कुरामा राष्ट्रिय, क्षेत्रीय तथा स्थानीय लगायत जुनसुकै स्तरमा कसैको पनि दुईमत छैन। स्थानीय योजना तयारीको लागि आधारभूत खम्बाको रूपमा सम्बन्धित क्षेत्रको विस्तृत वस्तुगत सूचनाहरूको आवश्यकता जरुरी हुन्छ। तिनै वस्तुगत सूचकाङ्कले संकेत गरे अनुसार स्थानीय निकाय तथा स्थानीय सरकार अगाडी बढ्न सके त्यसबाट प्राप्त प्रतिफल दिगो र प्रभावकारी हुन्छ। यसले सुशासन प्रवर्द्धनमा समेत सहयोग पुग्नेछ। यसका लागि शुरू देखि अन्त्य सम्म स्थानीय जनसहभागिता जुट्न सक्ने पारदर्शी र दिगो विकास प्रकृयाहरूको आवश्यकता टड्कारो रूपमा देखिएको छ। नेपालको सन्दर्भमा लोकतन्त्रको स्थापनासँग नेपालको संविधान २०७२ ले स्थानीय जनतालाई शासन सञ्चालनमा प्रत्यक्ष र नजिकको हक स्थापना गर्दै राज्यको पुनः संरचनाको व्यवस्था गरेको छ। जस अनुसार साविकको स्थानीय निकायको रूपमा रहेका गाउँ विकास समितिहरूको सिमांकनमा हेरफेर गरी नयाँ संरचनामा स्थानीय सरकारको रूपमा अधिकार सम्पन्न गाउँपालिका र नगरपालिकाको अवधारणा अगाडी ल्याएको छ। यसै क्रममा स्थानीय निकायमा भएका आर्थिक विकासका सम्भावनाहरूलाई पहिचान गर्दै स्थानीय निकायको दीगो विकासको आधारलाई मजबुत बनाउन पर्यटन क्षेत्रले महत्वपूर्ण भुमिका खेलेको हुन्छ। त्यसका लागि पहिले गाउँपालिकाका पर्यटकीय क्षेत्रहरूको पहिचान गर्नु पर्ने र चरणबद्ध रूपमा विकास गर्नुपर्ने साथसाथै पर्यटकीयस्थल तथा पदमार्गको प्रवर्धन र दिगो विकासका साथै नयाँ गन्तव्यको पहिचान गरी पर्यटकिय स्थलका रूपमा विकास गर्न भौतिक पूर्वाधारका आवश्यक कार्यक्रम तर्जुमा गरि गाउँपालिकाको पर्यटन क्षेत्रको पहिचान गर्ने, पर्यटकीय संभावना रहेका धार्मिक, साँस्कृतिक, भौतिक, मनोरञ्जनात्मक, पैदलयात्रा, लगायत पर्यटन क्षेत्रको खोजी गर्ने र भाबि योजनाहरूका बारेमा विस्तृत क्षेत्र समेट्ने गरि प्राथमिक र द्वितीय स्तरका सूचनाहरू संकलन गरी त्यसैको आधारमा यो गाउँपालिका स्तरको पर्यटन विकास गुरुयोजना तयार गरिएको छ। त्यस्तै मालिका गाउँपालिकाको ग्रामीण पर्यटन विकास गर्नको लागि गाउँपालिका भित्रका पर्यटकीय सम्भावना वोकैका स्थानहरूको पहिचान गर्नु, पर्यटकीय दृष्टिकोणले विकास गर्नुपर्ने आवश्यक पुर्वाधारहरूको बारेमा अध्ययन गर्नु, स्थानीय रहनसहन, संस्कृति, चालचलन, परम्पराहरू, धार्मिक साँस्कृतिक र पर्यावरणीय अवस्थाको बारेमा अध्ययन गरी पर्यटकीय आकर्षण गर्ने स्थानको रूपमा विकास गर्न के के गर्न सकिन्छ भनेर अध्ययन गरी सोही अनुरूप लगानी गर्दै जानकोको लागि मार्गदर्शन गर्नु नै यस गुरुयोजनाको मुख्य उद्देश्य रहेकोछ।

## संक्षिप्त रूप

गा.पा. - गाउँपालिका

न.पा. —नगरपालिका

जि.स.स. — जिल्ला समन्वय समिति

गा.वि.स - गाउँ बिकास समिति

सा. ब. — सामुदायिक बन

प्रा. लि. - प्राइभेट लिमिटेड

प्र.अ. — प्रधान अध्यापक

वि.सं — विक्रम सम्बत

कि.मी. — किलोमिटर

मा. वि. — माध्यामिक विद्यालय

उ. वा. सं. — उद्योग वाणिज्य संघ

प्र. स. नि. — प्रहरी सहायक निरिक्षक

सा. प. — सामाजिक परिचालक

का. स. — कार्यालय सहयोगी

वि. व्य. स. — विद्यालय व्यवस्थापन समिती

सा. व. उ. स. — सामुदायिक वन उपभोक्ता समिती

गै. स. स. — गैह्र सरकारी संस्था

TAAN - Tracking Agency Association of Nepal

NATTA - Nepal Association of Travel and Tour Agents

NATO - Nepal Association of Tour Operators

HAN - Hotel Association of Nepal

REBAN - Restaurant and Bar Association of Nepal

HOSAN - Homestay Association of Nepal

VITOF - Village Tourism Promotion Forum Nepal

SOTTO - Society of Travel and Tourism Organization

PPPP – Privet People Partnership



# विषय सुची

परिच्छेद १: परिचय.....	१
१.१ पृष्ठभूमी.....	१
१.२ गाउँपालिकाको संक्षिप्त परिचय .....	१
१.३ गुरुयोजनाको उद्देश्य.....	३
१.४ योजना तर्जुमा विधि तथा प्रकृया .....	३
१.५ पर्यटन योजनाको ढाँचा.....	४
परिच्छेद २:पर्यटन विकासको हालको अवस्था.....	५
२.१ पर्यटकीय आकर्षणका सम्पदाहरू:.....	५
२.१.१ प्राकृतिक तथा वातावरणीय सम्पदाहरू .....	५
जमीन .....	५
जंगल.....	५
जल .....	६
वोटविरुवा तथा वनस्पति.....	६
जडीवुटी.....	६
स्तनधारी जनावरहरू.....	६
चराचुरुङ्गीहरू .....	६
पुतली .....	७
माछा.....	७
सरीसृपहरू.....	७
२.१.२ साँस्कृतिक सम्पदाहरू: .....	७
मुख्य मुख्य चाडपर्वहरू .....	७
भेषभुषाहरू: .....	८
कला, संगीत, लोकगीत, लोककथा, किंवदन्तीहरू/हस्तकला / परम्परागत सीपहरू / व्यवसायहरू.....	९

२.१.३ मुख्य धार्मिक तथा ऐतिहासिक पर्यटकिय क्षेत्रहरु.....	१२
२.१.४ सांस्कृतिक / जनजातीय संग्रहालयहरुको विवरण.....	१५
२.१.५ ऐतिहासिक किल्ला, महल/दरवार, खंडहर.....	१५
२.१.६ मुख्य मुख्य दृश्यावलोकन गर्न सकिने स्थानहरु.....	१५
२.२ हालको बजार अवस्था .....	१६
२.३ पुर्वाधार.....	१७
२.३.१ यातायात.....	१७
स्रोत : गाउँपालिकाको तथ्याडक.....	१८
२.३.२ खानेपानी तथा सिंचाई .....	१८
२.३.३ विजुली तथा उर्जा .....	१८
२.३.४ सूचना तथा संचार सेवा.....	१८
२.३.५ उद्यम व्यवसाय.....	१८
२.३.६ होटल / रेष्टुरेण्ट तथा चिया खाजा घरहरु.....	१९
२.३.७ होमस्टे .....	१९
२.३.८ स्वास्थ्य चौकी.....	१९
२.३.९ सार्वजनिक शौचालय.....	१९
२.३.१० सरसफाई तथा फोहोर ब्यवस्थापन .....	१९
२.३.११ पर्यटन सूचना केन्द्र .....	२०
२.३.१२ सुरक्षा चौकी.....	२०
२.३.१३ हवाई सेवा.....	२०
२.३.१४ व्यापारीक केन्द्र .....	२०
२.४ पर्यटन विकासमा संलग्न संस्थाहरु र हाल सम्मका प्रयासहरु .....	२१
२.५ पर्यटकीय कृयाकलापहरु.....	२२
पदयात्रा .....	२२
स्रोत : वडा स्तरिय छलफल तथा गाउँपालिका स्तरिय समिक्षा बैठक.....	२३
होमस्टे (गन्तव्य गाउँ).....	२३

साहसिक यात्रा .....	२३
मनोरन्जनात्मक कृयाकलापहरु (पर्व तथा मेलाहरु) .....	२४
२.६ खनिज तथा खानीहरु .....	२४
२.७ झरना, गल्छी गुफा तथा तालहरु .....	२४
स्रोत : वडा स्तरिय छलफल बैठक.....	२५
२.८ सवाल, अवसर तथा चुनौतीहरु.....	२६
परिच्छेद ३:पर्यटन योजनाको सोच, लक्ष्य तथा उद्देश्यहरु.....	२७
३.१ पर्यटन योजनाको सोच .....	२७
३.२ पर्यटन योजनाको लक्ष्य .....	२७
३.३ पर्यटन योजनाको उद्देश्यहरु .....	२७
३.४ पर्यटन योजनाका अपेक्षित उपलब्धीहरु.....	२८
३.५ पर्यटन योजनाको प्रमुख रणनीतिहरु.....	३१
३.६ पर्यटन गन्तव्यको विकासका चरण अनुसार अवलम्बन गरिने रणनीतिहरु .....	३२
३.७ प्रमुख कार्यक्रम, क्षेत्र तथा कृयाकलापहरु .....	३३
३.७.१ संस्थागत संरचना सुदृढीकरण तथा क्षमता अभिवृद्धी .....	३४
३.७.२ पर्यटन पुर्वाधारहरुको विकास, स्तरोन्नती तथा विस्तार .....	३६
३.७.३ पर्यटन सूचना तथा संचार .....	३७
३.७.४ पर्यटन गन्तव्य, प्रवर्धन तथा वजारीकरण .....	३७
३.७.५ पर्यटन उद्यम / व्यवसाय श्रृजना, रोजगारी अभिवृद्धी तथा स्थानीय समुदायको सहभागिता .....	३८
३.७.६ सांस्कृतिक, धार्मिक तथा पुरातात्विक सम्पदाहरुको दीगो संरक्षण तथा प्रवर्धन .....	४०
परिच्छेद ४ : योजना कार्यान्वयन, अनुगमन तथा मुल्याङ्कन.....	४१
४.१ योजना कार्यान्वयन व्यवस्था .....	४१
४.२ बजेट/स्रोत व्यवस्थापन .....	४३
४.२.१ प्रस्तावित अनुमानित बजेट.....	४३
४.२.२ स्रोत संभाव्यता प्रक्षेपण तथा नपुग स्रोत परिचालन.....	४३
४.३ योजना अनुगमन तथा मुल्याङ्कन .....	४४

४.४ प्रमुख कार्यक्रम, क्रियाकलाप, बजेट तथा कार्यान्वयन जिम्मेवारी .....	४५
अनुसूचीहरु .....	५३
अनुसूची १- पदमार्गको नक्शा .....	५३
अनुसूची नं २: तथ्याङ्क संकलन तथा छलफल गोष्ठीहरु र योजनाको प्रस्तुतिकरणमा सहभागिहरुको विवरण.....	५५
अनुसूची ३ : फोटोहरु.....	६१
सन्दर्भ सामग्री .....	६३

## तालिका सुची :

तालिका नं. १ मुख्य वस्तिहरूको विवरण	२
तालिका नं. २: प्राकृतिक तथा वातावरणीय सम्पदाहरूको विवरण	५
तालिका नं. ३: मुख्य मुख्य चाडपर्वहरूको विवरण	७
तालिका नं. ४: मुख्य भाषा र भेषभुषाहरूको विवरण	८
तालिका नं ५: कला, संगीत, लोकगीत, लोककथा, पुजाआजाहरूको विवरण	९
तालिका नं. ६: मुख्य मुख्य दृश्यावलोकन गर्न सकिने स्थानहरू विवरण	१५
तालिका नं. ७ गा.पा. भित्र रहेका सडकहरूको विवरण	१७
तालिका नं. ८: पर्यटन विकासमा संलग्न संस्थाहरू र हाल सम्मका प्रयासहरूको विवरण	२१
तालिका नं. ९: पर्यटन पदमार्गहरूको विवरण	२२
तालिका नं. १०: ताल, गल्छी , गुफा, तथा झरनाहरूको विवरण	२५
तालिका नं. ११: पर्यटन योजनाको अपेक्षित उपलब्धिहरू एवं प्रमुख परिमाणात्मक लक्ष्यहरू	३०
तालिका नं. १२: निर्माण तथा स्तरोन्नती गर्नुपर्ने संरचनाहरूको विवरण	३६
तालिका नं. १३: प्रमुख कार्यक्रम तथा प्रस्तावित अनुमानित बजेट	४३
तालिका नं. १४: पर्यटन विकास योजना अनुगमन तथा मूल्याङ्कन तालिका	४४
तालिका नं : १५ प्रमुख कार्यक्रम, कृयाकलाप, बजेट तथा कार्यान्वयन जिम्मेवारी तालिका	४६

## कार्यकारी सारांश

योजनाको नाम	मालिका गाउँपालिका म्याग्दीको पर्यटन विकास गुरुयोजना		
योजना अवधी	आ.व. २०७५/०७६ देखी आ.व. २०८०/८१		
दीर्घकालिन सोच	आगामी पाँच वर्षमा मालिका गाउँपालिका भित्र समुदायमा आधारित, समावेशी, संरक्षणमुखी र दीगो पर्यटन विकास प्रवर्धन र व्यवस्थापनको नमुना गन्तव्यको रूपमा विकसित हुनेछ ।		
योजनाको लक्ष्य	समुदायमा आधारित दिगो पर्यटन व्यवस्थापन र विकासको माध्यमबाट जैविक विविधता, धार्मिक एवं सामाजिक सांस्कृतिक सम्पदाहरूको संरक्षण अहम योगदान पुग्नुका साथै गाउँपालिकाका स्थानिय समुदायहरूको जीवनस्तरमा सुधार ल्याई स्थानीय अर्थतन्त्रमा सहयोग पुर्याउने ।		
योजनाका उद्देश्यहरू	<ol style="list-style-type: none"> <li>१. आन्तरिक तथा बाह्य पर्यटन प्रवर्धन गरि स्थानीय समुदायका मानिसहरूको जीवनस्तरमा सुधार ल्याउने ।</li> <li>२. स्थानीय कला, संस्कृतिको संरक्षण र व्यवसायिकरण गर्नको लागि सहयोग गर्नु,</li> <li>३. पर्यटन विकासका लागि उपयुक्त र वातावरण मैत्री भौतिक पूर्वाधारहरू निर्माण र विकासको लागि सहयोग पुराउनु,</li> <li>४. स्थानीय रूपमा रहेका मौलिक तथा हस्तकला सम्बन्धी व्यवसायहरूको संरक्षण तथा प्रचार प्रसारका लागि बजार विस्तार गर्न सघाउ पुर्याउने ।</li> <li>५. यस गाउँपालिकाका क्षेत्र भित्र आर्थिक विकासका सम्भावनाहरूलाई उजागरगर्ने,</li> </ol>		
प्रमुख रणनीतिहरू	<ol style="list-style-type: none"> <li>१. पर्यटनलाई दीगो आर्थिक विकासको मेरुदण्डको रूपमा विकस गर्ने</li> <li>२. पर्यटन गन्तव्य, उत्पादन तथा आयआर्जनका कृयाकलापहरूको विकासमा जोड दिने</li> <li>३. विभिन्न निकायहरू संग समन्वय, सहकार्य र साझेदारीको अवधारणा विकास गर्ने</li> </ol>		
प्रमुख कार्यक्रम क्षेत्रहरू	<ol style="list-style-type: none"> <li>१. संस्थागत शुसासन तथा क्षमता अभिवृद्धी</li> <li>२. उत्पादन तथा आयआर्जनका कृयाकलापहरूमा वृद्धी</li> <li>३. पर्यटन प्रवर्धनका लागि मानविय संसाधनको विकास र परिचालन</li> <li>४. वातावरण तथा संस्कृति मैत्री भौतिक पूर्वाधारहरूको विकास विस्तार तथा स्तरोन्नती</li> <li>५. वजारिकरण तथा प्रवर्धन</li> <li>६. जैविक, सांस्कृतिक, धार्मिक, पुरातात्विक र पर्यटकिय सम्पदाहरूको दीगो संरक्षण तथा प्रवर्धन</li> </ol>		
परिमाणात्मक लक्ष्यहरू	लक्ष्य / सुचकहरू	आधार वर्ष तथ्य	आ.व २०७९/८०
	पर्यटक आगमन (आन्तरीक)	२०००	३००००
	पर्यटक आगमन (बाह्य)	७००	१०,०००
	पर्यटक वसाई अवधि (आन्तरीक)	३	७
	पर्यटक वसाई अवधी (बाह्य)	२	५
	आन्तरीक पर्यटक खर्च (दैनिक)	१५००	३०००
	बाह्य पर्यटक खर्च (दैनिक)	२५००	५०००
	पर्यटनबाट श्रृजित रोजगारी	६	५००
	प्रत्यक्ष रोजगारी	८	२००
	अप्रत्यक्ष रोजगारी	०	३००
	पर्यटकीय होटल, लज र होमस्टे	१०	२००

आधारभूत वेटर / वेट्रेस्ट तालिम प्राप्त जनशक्ति	२	१००
टुर गाईड	६	२०
आधारभूत कुकिड	२	५०
होमस्टे व्यवस्थापन	०	१००
आधारभूत भाषा तालिम	०	२०
हस्तकला विक्री केन्द्र पसल	०	१
साँस्कृतिक / जातीय संग्राहलय	०	२
पर्यटन सूचना केन्द्र	०	३
गाउँ पर्यटन गुरुयोजना	०	१
पर्यटनबाट प्राप्त हुने राजश्व	०	७०००००।-

# परिच्छेद १: परिचय

## १.१ पृष्ठभूमी

नेपाल विश्व मानचित्रमा सानो देश भएपनि यहाँ धेरै भौगोलिक विविधता र फरक फरक हावापानी पाईन्छ । फरक हावापानी र भूगोलमा धेरै प्रकारका जातजाती, भाषा, धर्मसंस्कृति, चलचलन र रीतिरिवाजलाई आत्मसाथ गर्ने समुदायहरूको बसोबास रहेको छ । नेपालमा कुनै पनि त्यस्तो क्षेत्र छैन जहाँ एकल भाषा धर्म र संस्कृति रहेको होस । नेपालको जनगणना २०६८ अनुसार १२६ जातजाती र १२३ प्रकारका भाषाहरू रहेको पाईन्छ । त्यसरी नै यस मालिका गाउँपालिकामा पनि मगर, बाहुन, क्षेत्री, गुरुङ्ग, दमाई, कामी, सार्की, थकाली, नेवार, लगायतका जातीहरूको बसोबास रहेको छ । मगरको आफ्नै मातृभाषा रहेको यस स्थानमा सबै जातजातीले आ — आफ्नै प्रकारका चाडपर्वहरू मात्रै र संस्कृति अवलम्बन गर्ने गरेका छन् । विशेष गरी समाजमा बसोबास गर्ने अनेक जातजाति र धर्म संस्कृति एवम् परम्परा मात्रै मानिसहरू पारस्परिक सद्भाव, सहयोग र सुसम्बन्ध कायम गर्न सदा तत्पर रहन्छन् । जुनसुकै भाषा वा धर्म संस्कृति मात्रै भए पनि हामी एक अर्काको सम्मान र आदर गर्ने आम नेपाली संस्कृति यहाँ पनि देख पाईन्छ ।

म्याग्दी जिल्ला प्राकृतिक धार्मिक, ऐतिहासिक विविधताको धनि जिल्ला हो । भौगोलिक, प्राकृतिक, धार्मिक, सांस्कृतिक, भाषिक र जातिय विविधता यस जिल्लाको मुख्य विशेषता हो । यस जिल्लामा धौलागिरी सेन्चुरी पदमार्ग, पश्चिम धौलागिरी पदमार्ग, धौलागिरी आइसफल पदमार्ग, गुरिला पदमार्ग, अन्नपूर्ण चक्रिय पदमार्ग, अन्नपूर्ण धौलागिरी सामुदायिक पदमार्ग, फ्रेन्च पास, धम्पुसपास, हिडन भ्याली जस्ता पर्यटकिय स्थल र पैदल मार्गहरू रहेका छन् । त्यसैगरी जलबिधुत लागि उपयुक्त म्याग्दी, कालीगण्डकी, नदिका साथै रघुगंगा, मिरिस्ती, रूपसे जस्ता अनेकौं खोलाहरू, विविधता युक्त प्राकृतिक सम्पदाहरू, जिल्लाको हिमाली तथा पहाडी जंगलमा पाईने लालीगुराँस एवम पाँचऔंले, यासागुम्बा, सुगन्धवाल, जटामसी, निरमसी, टिमुर, सिल्लिमुर, लौठसल्ला जस्ता औसधिजन्य महत्वपूर्ण जडिबुटिहरू र महत्वपूर्ण बनस्पति अर्गेली, लोक्ता, चाल्ने सिस्नो जस्ता गैरकाष्ठ वन पैदावारहरू लगायतका यस जिल्लाका मुख्य भौगोलिक, प्राकृतिक, सांस्कृतिक, ऐतिहासिक र पौराणिक विशेषताहरू हुन ।

मगर जातिको बाहुल्यता रहेको यस जिल्लामा ब्रामण, क्षेत्री, विश्वकर्मा, दर्जी, छन्त्याल, चर्मकार, ठकुरी, नेवार, गुरुङ्ग, थकाली, किसान तामाङ, सन्यासी/दशनामी, मुसलमान जस्ता जातजातीहरूको बसोबास भएको हुनाले म्याग्दीमा उत्पत्ती भएको मगर, छन्त्याल समुदायको पुर्ख्यौली नाच, थालीनाँच, घोडेनाँच, नेवार समुदायको हनुमान, जोगी, लाखेनाँच, ब्रमण क्षेत्रीको चुड्का भजन लगायतका नाँचहरू तथा नेवार, थकाली, छन्यत्याल, विश्वकर्मा लगायतका जातजातीका भेषभुसाहरू समेत पर्यटकीय आकर्षक बन्न सक्दछन् ।

## १.२ गाउँपालिकाको संक्षिप्त परिचय

मालिका गाउँपालिका म्याग्दी जिल्लामा रहेका ६ वटा स्थानीय निकाय मध्ये एक हो । नेपालको पुनर्संरचना हुनुभन्दा अगाडीका तत्कालिन ६ वटा गा.वि.स हरू (निस्कोट, रुम, ओखरवोट, देविस्थान, दरवाड र विम) मिलेर ७ वडा सहितको यो गाउँपालिका बनेको छ । यसको सिमाना पुर्वमा रघुगंगा र मंगला गाउँपालिका पश्चिममा वाग्लुङ जिल्ला उत्तरमा धवलागिरी गाउँपालिका दक्षिण मंगला गाउँपालिका र वाग्लुङ जिल्ला सँग जोडिएको यस गाउँपालिकाको कुल



क्षेत्रफल १४७ वर्ग कि.मि. रहेको यस मालिका गाउँपालिका विश्व मानचित्रमा २८ डिग्री २५ मिनेट उत्तरी अक्षांश देखि २८ डिग्री ४२ मिनेट उत्तरी अक्षांश सम्म सम्म र ८३ डिग्री २५ मिनेट पूर्वि देशान्तर देखि ८३ डिग्री ४१ डिग्री पूर्वि देशान्तर सम्म सम्म फैलिएको छ । कुल क्षेत्रफल मध्ये ६०% भुभाग जंगलले र ८.९८% वुट्यान तथा चरण क्षेत्रले २५% खेतीयोग्य जमीन र ६.०२% अन्य क्षेत्र रहेको देखिन्छ । यस गाउँपालिकाको जनसंख्या १९४५९ रहेकोमा महिला ५४ %, पुरुष ४६% छ । मुख्यरूपमा मगर समुदायको वसोवास रहेको यस गा.पा मा वाहुन, क्षेत्री, गुरुड, नेवार, दमाई, कामी, साकी लगायतका जातजातीहरूको वसोवास रहेको छ । यस गाउँपालिकाको मुख्यवालीको रूपमा आलु, कोदो, मकै, धान, जौ, फापर उत्पादन हुने गर्दछ । यस ठाउँका मानिसहरूले जनै पुर्णिमा, हरेलो मेला, दशैं, तिहार, माघे संक्रान्ती, साउने संक्रान्ती, उधौली, उभौली, ल्होसार, तीज, कृष्णाष्टमी, फागुपुर्णिमा, चैतेदशैं लगायतका चाडपर्वहरू मनाउने गर्दछन् । अधिकांश वस्तीमा नेपाली भाषा बोल्ने भएपनि मातृभाषाको रूपमा मगर भाषा भाषा चलनचल्तीमा रहेको छ । यहाँ वसोवास गर्ने व्यक्तिहरूले मुख्यतया हिन्दु, बौद्ध, क्रिश्चियन धर्म प्रति विश्वास गर्दछन् भने पूजाआजाका लागि विभिन्न स्थानहरूमा मठमन्दिर, गुम्बा, चर्च, थानहरू र मेला लाग्ने स्थानहरू रहेका छन् ।

मालिका गाउँपालिकामा ७ वटा वडाहरू रहेका छन् । ती सबै वडाहरूमा सघन वसोवास भएका वस्तीहरू र छरिएर रहेका वस्तीहरू रहेका छन् । यस गाउँपालिकामा रहेका मुख्य मुख्य सघन वस्तीहरू विवरण निम्नानुसार रहेको छ ।

#### तालिका नं. १ मुख्य वस्तिहरूको विवरण

क्र.स	वार्ड नं	मुख्य मुख्य वस्तीहरू
१.	वार्ड नं १ — निस्कोट	कोदालीवाङ्ग, हास, साउदी, खिसी, रिठीचौर, घोर्सी, महरवाङ्ग, दारबोट, केरा, गाउँफाँट, खवाङ्ग, सेन्जुकखोला, ओखरबोट
२.	वडा नं २, रुम	पल्लो विलवाड, बेशी, सेरेधारा, खवाड, दारखोला, धुलवाङ्ग, रेगाउँ, पन्थोक, मोहरछिमेक, तामेड, धारापानी, डिल्लीवाड, कलात, घर्तीथोक, कामीछिमेक, रोकाथोक, नमाल, बेली, जेम, पुलवाड
३.	वडा नं ३ , रुम (डाडाँगाउँ)	लुकीसपार, सुधारखाल, किटिनी, सागेओखरबोट, सिस्ने खतेन, सेकलुड, डाँडागाँउ, अदिभारा,
४.	वडा नं ४, ओखरबोट	फुलवारी महभिर, मटिखना, दासवाड, डाँडाकटेरी, च्युरीबोट, सिस्नेरी खवाड, छाप, छिपछिपे, ओखरबोट, महटौका
५.	वडा नं ५, देविस्थान	जुगजा, राजदाड, मगरदाड, घरिथोक, रुन्मा, थापाचौर, गर्जरा
६.	वडा नं ६, दरवाङ्ग	दरवाङ्ग, उपल्लो दरवाङ्ग, ढाँडखर्क, लामेले खोरिया, तालवाङ्ग, रातोढुङ्गा, दुखुवेसी, हिलीछपली, पुर्वगाउँ, धुबिबोट दुखु, बास्कोट दुखु, गोगनपानी, दिच्याम, काफलडाँडा
७.	वडा नं ७, विम	वाइत्राफाँट, डाडागाउँ, तल्लोगाउँ, नौमाने, धुनत

स्रोत : गा.वि.स. हरूको वस्तुगत विवरण २०६७

## १.३ गुरुयोजनाको उद्देश्य

नेपाल गाउँ नै गाउँले भरिएको प्राकृतिक रूपमा मनोरम स्थानहरूले भरिपूर्ण देश हो । पर्यटनको कुरा गर्दा बित्तिकै नेपालमा ग्रामीण पर्यटन विकासको कुरा सबैभन्दा अगाडी आउँछ । पर्यटन भनेको बहुआयामिक क्षेत्र ओगटेको व्यवसाय हो । कुनै पनि कार्यको शुरुवात गर्नुभन्दा पहिला त्यस कार्य सँग सम्बन्धित सम्पूर्ण पक्षको अध्ययन गर्न जरुरी हुन्छ । त्यस्तै मालिका गाउँपालिकाको ग्रामीण पर्यटन विकास गर्नको लागि गाउँपालिका भित्रका पर्यटकीय सम्भावना बोकेका स्थानहरूको पहिचान गर्नु, पर्यटकीय दृष्टिकोणले विकास गर्नुपर्ने आवश्यक पुर्वाधारहरूको बारेमा अध्ययन गर्नु, स्थानीय रहनसहन, संस्कृति, चालचलन, परम्पराहरू, धार्मिक साँस्कृतिक र पर्यावरणीय अवस्थाको बारेमा अध्ययन गरी पर्यटकीय आकर्षण गर्ने स्थानको रूपमा विकास गर्न के के गर्न सकिन्छ भनेर अध्ययन गरी सोही अनुरूप लगानी गर्दै जानकोको लागि मार्गदर्शन गर्नु नै यस गुरुयोजनाको मुख्य उद्देश्य हो । यसको साथै

१. आन्तरिक पर्यटनको प्रबर्द्धनको लागि उपयुक्त स्थलहरूको पहिचान गर्नु,
२. स्थानीय कला, संस्कृतिको संरक्षण र व्यवसायिकरण गर्नको लागि सहयोग गर्नु,
३. पदमार्गहरूमा उपयुक्त भौतिक पुर्वाधारहरू निर्माण र विकासको लागि सहयोग पुराउनु,
४. स्थानीय रूपमा रहेका मौलिक तथा हस्तकला सम्बन्धी व्यवसायहरूको संरक्षण गर्ने,
५. यस गाउँपालिकाका क्षेत्र भित्र आर्थिक विकासका सम्भावनाहरूलाई फराकिलो पार्ने,
६. स्थानिय निकाय मार्फत पर्यटन क्षेत्रमा लगानिका लागि मार्ग प्रशस्त गर्ने,
७. पर्यटकिय सम्पदा तथा उत्पादनहरूको विकास र प्रबर्द्धनका माध्यमबाट स्थानिय समुदायको जीवनोस्तरमा सुधार गर्नु,

## १.४ योजना तर्जुमा बिधि तथा प्रकृया

यस पर्यटन विकास गुरुयोजना निर्माण गर्ने क्रममा मुख्य रूपमा प्रारम्भिक तथ्याङ्कहरू संकलनमा जोड दिईएको थियो । सन् २०१३ मा जिल्ला तहको पर्यटन विकास गुरुयोजना निर्माण भएको पाईयो । अहिलेको वर्तमान राज्यको संरचना बमोजिम सो स्थानीय सरकारले आफ्नो भौगोलिक क्षेत्रभित्र विभिन्न किसिमका कार्यहरू गर्नको लागि प्रयास गरिरहेको र सो मध्ये पर्यटन विकास सम्बन्धी कार्यहरू गर्नको लागि गुरुयोजना बनाई क्रमश कार्यान्वयन गर्दै लाने उद्देश्यले यो पर्यटन विकास गुरुयोजना तयार गरिएको हो । यो पर्यटन विकास गुरुयोजना तयार गर्दा

१. गाउँपालिकाको प्रत्येक वार्डहरूमा गई निर्वाचित जनप्रतिनिधिहरू, समाजसेवीहरू, समुदायका अगुवा व्यक्तिहरू, विद्यालयका प्र.अ हरू सँग छलफल तथा अन्तरक्रिया गरी तथ्याङ्कहरू संकलन गरिएको,
२. तथ्याङ्क संकलन गर्नु अगाडी गाउँपालिका अध्यक्ष, उपाध्यक्ष, प्रमुख प्रशासकीय अधिकृत सँग फिल्ड लेभलबाट संकलन गरिने तथ्याङ्कहरूको बारेमा छलफल गरिएको,
३. भौगोलिक सूचना प्रणाली विज्ञको सहयोगमा आवश्यक श्रोत नक्साहरू तयार गरिएको,
४. पर्यटन क्षेत्रमा काम गरेका विज्ञहरूको सहयोगमा प्रारम्भिक प्रतिवेदन तयार गरिएको,

५. प्रारम्भिक प्रतिवेदनलाई गाउँपालिकाका जनप्रतिनिधिहरूको विचमा प्रस्तुत गरी छुटेका कुराहरूको बारेमा राय सल्लाह र सुझावहरू संकलन गरिएको,
६. श्रोत सामाग्रीको रूपमा जिल्ला तहको पर्यटन विकास गुरुयोजना, पर्यटन सूचना केन्द्रबाट प्राप्त ब्रोसर, विभिन्न अनलाईन तथा पत्रिकामा प्रकाशित सामाग्रीहरूलाई समेत सन्दर्भ सामाग्रीको रूपमा प्रयोग गरिएको,
७. प्राप्त सुझावहरूलाई समेटि अन्तिम प्रतिवेदन तयार गरीएको ।

## १.५ पर्यटन योजनाको ढाँचा

यस पर्यटन योजनालाई ४ परिच्छेदमा विभाजन गरिएको छ । **परिच्छेद १** मा गाउँपालिका क्षेत्रको पृष्ठभूमिका साथै गाउँपालिका संक्षिप्त परिचय, गुरुयोजनाको उद्देश्य, योजना तर्जुमा विधि प्रकृया र पर्यटन योजनाको ढाँचा यस परिच्छेदमा व्याख्या गरिएकोछ ।

**परिच्छेद २** मा गाउँपालिका क्षेत्रको पर्यटन विकासको विद्यमान स्थिति प्रस्तुत गरिएको छ जसमा पर्यटन विकासको हालको अवस्थाको बारेमा चर्चा गरिएको छ । जस अन्तरगत पर्यटकीय आकर्षणका प्राकृतिक तथा वातावरणीय सम्पदाहरू सांस्कृतिक, धार्मिक, ऐतिहासिक, पुरातात्विक सम्पदाहरू, संग्रहालयको विवरण, ऐतिहासिक किल्ला र दरवारहरू, मुख्य दृश्यावलोकन गर्न सकिने स्थानहरू, हालको बजार अवस्था, पुर्वाधारहरू, पर्यटन विकसमा संलग्न संस्थाहरू र हालसम्म गरिएका प्रयासहरू, पर्यटकिय कृयाकलापहरू र पर्यटन क्षेत्रसंग सम्बन्धित सवाल अवसर तथा चुनौतिहरूको बारेमा यस परिच्छेदमा विश्लेषण गरिएको छ ।

**परिच्छेद नं. ३** मा पर्यटन योजनाको सोच, लक्ष्य र उद्देश्य अन्तरगत मालिका गाउँपालिका क्षेत्रको आगामी ५ वर्षका लागि तयार गरिने पर्यटन योजनाको सोच, लक्ष्य, उद्देश्य, अपेक्षित उपलब्धीहरू, प्रमुख रणनीतिहरू मुख्य कार्यक्रमका क्षेत्रहरू र मुख्य क्रियाकलापहरू प्रस्तुत गरिएकोछ ।

**परिच्छेद ४** मा योजना कार्यान्वयन, अनुगमन र मुल्याङ्कन अन्तरगत पर्यटन योजना तर्जुमाको कार्यान्वयन, स्रोत व्यवस्थापन र अनुगमन तथा मूल्याङ्कनका विधिहरू र कार्यक्रम, बजेट तथा जिम्मेवारी सहितको तालिका/ फ्रेम प्रस्तुत गरिएको छ । योजनासँग सम्बन्धित अनुसूचीहरू योजनाको अन्तिम खण्डमा समावेश गरिएको छ ।

## परिच्छेद २: पर्यटन विकासको हालको अवस्था

### २.१ पर्यटकीय आकर्षणका सम्पदाहरु:

#### २.१.१ प्राकृतिक तथा वातावरणीय सम्पदाहरु

##### जमीन

यस गाउँपालिकाको कुल क्षेत्रफल १४८९.८.५२ हेक्टर रहेकोमा भुउपयोगको अवस्था निम्नानुसार रहेको छ ।

##### तालिका नं. २: प्राकृतिक तथा वातावरणीय सम्पदाहरुको विवरण

क्र.स	जमीनको प्रकार	क्षेत्रफल (हेक्टरमा)	प्रतिशतमा
१.	कृषि	३८७१.४८	२५.९८
२.	बन	९०६०.१९	६०.८१
३.	झाडी बुट्यान	४८२.९१	३.२४
४.	चरन क्षेत्र	८५५.५८	५.७४
५.	चट्टानी क्षेत्र	६.३८	०.०४
६.	नदी किनार	२६.९३	०.१८
७.	बालुवा क्षेत्र	१२२.३५	०.८२
८.	ताल पोखरी	३.००	०.०२
९.	भिर, पहिरो	४६९.७०	३.१५

श्रोत: सामुदायिक वन उपभोक्ता समुहहरुको अनुगमन तथा मुल्याङ्कन प्रतिवेदन २०७३/७४, जिल्ला वन कार्यालय म्याग्दी

माथि उल्लेखित जमीनको प्रकारहरुको अध्ययन गर्दा समेत यस गाउँपालिकाको भौगोलिक विविधता तथा प्राकृतिक श्रोतको अवस्थाको बारेमा स्पष्ट हुन मद्दत पुग्ने देखिन्छ ।

##### जंगल

यस गाउँपालिकाको कुल भूभागको ६०% भूभाग जंगलले र ८.९८% बुट्यान तथा चरण क्षेत्रले ओगटेको पाईन्छ जसमध्ये ३८ वटा सामुदायिक वनहरु रहेको र तिनले कुल ९०६०.१९ हेक्टर क्षेत्रफल ओगटेको छ । वाँकी वन क्षेत्रमा राष्ट्रिय वन रहेकोछ । अधिकांश क्षेत्र घाँसे मैदान तथा चरन क्षेत्र रहेकाले पशुपालन व्यवसायको लागि उपयुक्त रहेकोछ । साथै यस गाउँपालिका भित्रका पदमार्गहरुको अधिकांश क्षेत्र जंगलको मार्ग भएकाले जङ्गली जनावर, चराचुरुङ्गी, जडिवुटी तथा वनस्पतिहरु, देख्न पाईन्छ । दृश्यावलोकनाका रूपमा मनोरम स्थान हरु मालिकाधुरी, सोले डाँडा, दह धुरी, हप्लाड डाँडा, दुर लेक, कितेनी डाँडा, गुफा धुरी, जस्ता स्थानहरु पर्ने र ति स्थानहरुबाट माछापुच्छ्रे, अन्नपूर्ण, धौलागिरी, निलगिरी लगायतका हिमश्रृंखलाहरुको दृश्यावलोकन साथै म्याग्दी जिल्लाका साविकका केही गा.वि.स. हरु र पर्वत बागलुङ्गका केहि भू-भागहरुको दृश्यावलोकन गर्न सकिन्छ ।

यस गाउँपालिका क्षेत्रमा भएका जंगलहरू मध्ये विशेष गरी स्यानोचुली धुरी, सोलेडाडाँ, सुली, पटकनी, सागवारी, मुर्चुला, मालिका वन, दुम्सिलेक, कुकुरखोरिया, दुरलेक, कालडाडाँ, फापरखोरिया, पाखापानी वन आदीमा वसन्त ऋतुमा ४ /५ प्रकारका गुँरासहरू फुलेको देख्न सकिन्छ । त्यस्तै यस गाउँपालिकाको अधिकांश क्षेत्र जंगल, वुट्यान तथा पाखोवारीले ढाकिएकोले पशुपालनको लागि हेपुपातल, रामगोठ, दहगर्जिड, रानिबास, रसुर, सरबारी वारण्डे, चित्रेघर, गोबर्नी, धारखर्क, भेडारगोठ, गाईखर्क, नागिढाला, सोर्वाङ्ग, दुम्सिलेक, गामखर्क, कुकुर खोरिया, स्यान्जिवाङ्ग खर्क, आगोफुक्ने, तालबोट, सिम खर्क, हिउदे खर्क, नयावन, देउराली खर्क, चेम्बाङ्ग खर्क, गजावाङ्ग, नागी खर्क जस्ता स्थानहरू प्रसिद्ध रहेका छन् ।



### जल

यस गाउँपालिकामा रहेका पानीका मुख्य स्रोतहरूमा म्याग्दी खोला, दुखु खोला, दुर्लेक खोला, बेली खोला, खहरे खोला, मराङ्ग खोला, दाङ्ग खोला, दाजुङ्ग खोला, लगायतका खोलाहरू रहेका छन् ।

### वोटविरुवा तथा वनस्पति

यस गाउँपालिकामा विशेष गरि चिलाउने, सल्ला, ओखर, कटुस, तिजु, उत्तीस, फलाँट, खसु, बाँझ, पाङ्ग्रा, टुनी, गुराँस, काउलो, गावा, पैयौँ, झिगनु, वर, पिपल, समि, काफल, मौवा, सिमल, लेकसल्ला, जामुन, गुयलो, बाँसआदी जातका वनस्पतीहरू पाईन्छन् ।

### जडीवुटी

यस गाउँपालिकाको जंगल, वुट्यान तथा झाडी क्षेत्रमा लोक्ता, अल्लो, चिराईतो, सुनगाभा, सुगन्धवाल, झ्याउ, शिलाजीत, लौठसल्ला, बनतरुल, सुगन्धकोकीला, तालिसपत्र, कटुकी, तेजपत्ता, दालवचिनी, केतुकी, चावो, ओखर, यसर्सागुम्बा, टिमुर, पँचऔँले, कुरिलो, डालेचुक, ओखर, सत्तुवा, लौठसल्लो, कुरिलो, बनतरुल, जटामसी, बोधो, बिष, गुचिच्याउ, अमृसो, यासर्सागुम्बा, निरमसी, टुसा, निउरो, ढकायो आदी जडिवुटीहरू पाईन्छन् ।

### स्तनधारी जनावरहरू

यस गाउँपालिकाको जंगल क्षेत्रमा चितुवा, मृग, भालु, घोरल, झारल, व्वाँसो, बनविरालो, रतुवा, स्याल, फ्याउरो, मलसाप्रो, न्याउरी मुसा, बाँदर, आदी जंगली जनावरहरू पाईन्छन् ।

### चराचुरुङ्गीहरू

मुनाल, डाफे, चील, गिद्ध, कालिज, काग, न्याउली, कोईली, बौडाई, ढुकुर, चित्रा, सुगा, भँगोरा, गौँथली, फिस्टो, जुरेली, लामपुच्छे, कोकले, रानीचरी, भद्राई, धोविनी, आदी चराचुरुङ्गीहरूको वासस्थान रहेको छ ।

## पुतली

यस गाउँपालिका क्षेत्रमा कागती पुतली, गौथलीपुच्छे पुतली, सेतो पुतली, सेतो धर्के पुतली, कैलो पुतली आदी पुतलीहरू पाईने गर्दछन् ।

## माछा

यस क्षेत्रमा वगने खोला तथा नदीहरूमा बिभिन्न प्रजातीहरूका माछाहरू जस्तै शहर माछा, चुचे वाम माछा, असला माछा, कत्ले माछा, गडेलामाछा, बुदुना माछा, फगटेमाछा, गुर्दीमाछा, रहुमाछा, बाघी माछा, चेपामाछा, राजबाम माछा पाईने गर्दछन् ।

## सरीसृपहरू

सर्प, धामन, हरेउ, ओरीगाँठ, हिमाली कालो सर्प, छेपारो, माउसुली, भ्यागुता, खर्सेभ्यागुता जस्ता जीवहरू पाईने ।

## २.१.२ साँस्कृतिक सम्पदाहरू:

### मुख्य मुख्य चाडपर्वहरू

यस गाउँपालिकामा मुख्यतया हिन्दु, बौद्ध तथा क्रिश्चियन धर्म मान्ने समुदायहरू / व्यक्तिहरू रहेकोले आफ्नो आफ्नो धर्म र संस्कृति अनुसारका चाडपर्वहरू मनाउने गर्दछन् । चाडपर्वहरूलाई लक्षित गरी विभिन्न किसिमका मेलाहरू आयोजना गर्ने पनि गर्दछन् । यस्ता मेलाहरूलाई अलि व्यवस्थित र नियमित गर्न सके आन्तरीक पर्यटन पर्वद्धनमा ठूलो टेवा पुग्ने देखिन्छ । गाउँपालिका क्षेत्रमा मनाईने मुख्य मुख्य चाडपर्वहरू र मेलाहरू यसप्रकार रहेका छन् ।

### तालिका नं. ३: मुख्य मुख्य चाडपर्वहरूको विवरण

क्र.स	मुख्य मुख्य चाडपर्वहरू	चाडपर्व पर्ने / मनाईने समय	बिषेषताहरू
१	दर्शन	असोज / कार्तिक	मठ मन्दिरहरू सिगाने, धार्मिक विधि पूर्वक देवीको पुजा अर्चना गर्ने, हिन्दु संस्कृति अनुसार मान्यजनहरूबाट टीका, जमरा र आशिर्वाद ग्रहण गर्ने
२	तिहार	असोज / कार्तिक	दाजुभाईले दिदी बहिनीबाट सप्तरङ्गी टीका तथा आशिर्वाद लिने / दिने देउसी , भैलो कार्यक्रम सहित मनोरञ्जनपूर्ण तरीकाले मनाईने
३	माघेसक्रान्ती	माघ	तरुल / चाकु खाने, माघेसक्रान्तीको उपलक्ष्यमा मेलाहरूको आयोजना गरिने ।
४	मालिका पुजा	वैशाख, जेष्ठ, भाईपुजा	मनिकांक्षा पुरा हुने जनविश्वास
५	जनै पुर्णिमा	साउन / भदौ	जनै पुर्णिमाको दिन बराह पुजा गरिने, नौली बराहमा मेला लाग्ने, ठाउँठाउँमा मेलाहरू आयोजना गरी मनाईने ।
६	तीज	भदौ	शिव मन्दिरहरूमा पुजाअर्चना, महिलाहरू वर्त वस्ने, नाचगान गर्ने, लाखेनाच, मेलाहरू आयोजना गर्ने ।

७	चैतेदशैं पुजा	चैत्र	शक्तिको स्वरूपको रूपमा देवी भगवतीको पूजा गर्ने, मेलापर्वहरूको आयोजना गर्ने
८	हरेलो पुजा	भदौ	कृषिबालीमा रोगव्याधी नलागोस भनेर पुजा गर्ने, खेलकुद मेलाहरू संचालन गर्ने,
९	साउने सक्रांती	साउन	लुतो फाल्ने,
१०	शिवरात्री	माघ / फाल्गुण	शिवमन्दिरहरूमा विशेष पुजा गर्ने, बर्त वस्ने, शिव धुनी जगाउने, भजन किर्तन गर्ने, शिवरात्री मेला संचालन हुने
११	कुलपुजा	जेष्ठ / असार र दशैं	विभिन्न जातजातिका कुल मन्दिर तथा थानहरूमा विशेष पुजा आजा हुने,

स्रोत : वडा स्तरिय तथ्याडक संकलन तथा छलफल बैठक

### भेषभुषाहरू:

यस गाउँपालिकामा रहेका विभिन्न समुदायहरूका आ-आफ्नो परम्परा, सँस्कृति र चालचलन अनुसार फरकफरक भेषभुषाहरू रहेको पाईन्छ । मुख्य रूपमा मगर समुदायको बाहुल्यता रहेको यस गाउँपालिकामा रहेको भेषभुषाहरू निम्न छन् ।

### तालिका नं. ४: मुख्य भाषा र भेषभुषाहरूको विवरण

क्र.स	मुख्य समुदायहरू	भाषा र भेषभुषाहरू
१.	मगर समुदाय	भाषा: मातृभाषा मगर र बोलीचालीको भाषा नेपाली पुरुष: खादी, भाङ्ग्रा, आस्कोट र नेपाली टोपी महिला: गुन्यूचोली, घलेक र पटुकी
२.	गुरुङ समुदाय	भाषा: मातृभाषा गुरुङ र बोलीचालीको भाषा नेपाली पुरुष: भोटोकछाड, ढाकाटोपी कोट / आस्कोट खादी महिला: गुन्यूचोली,
३.	नेवार समुदाय	भाषा: मातृभाषा नेवारी र बोलीचालीको भाषा नेवारी / नेपाली पुरुष: दौरा सुरुवाल, आस्कोट र नेपाली टोपी महिला: गुन्यूचोली र पटुकी (हाकुपटासी)
४.	ब्राहमण, क्षेत्री र अन्य	भाषा: नेपाली पुरुष: दौरा सुरुवाल, कोट / आस्कोट र नेपाली टोपी महिला: चोलो, साडी

स्रोत : वडा स्तरिय तथ्याडक संकलन तथा छलफल बैठक

कला, संगीत, लोकगीत, लोककथा, किंवदन्तीहरू/हस्तकला / परम्परागत सीपहरू / व्यवसायहरू

यस गाउँपालिकामा वसोवास गर्ने विभिन्न जातजाती तथा समुदायहरूको आ-आफ्नै मौलिक कला, संगीत, संस्कृति, विश्वास, किंवदन्ती र परम्परागत सीप तथा व्यवसाय रहेका छन् । मगर समुदायको बाहुल्य रहेको यस क्षेत्रमा यानीमाया, सालैजो, शिरमा फूल जस्ता लोकभाकाहरू र खेली, सोरठी नृत्यहरू मुख्य मानिन्छन् ।

तालिका नं ५: कला, संगीत, लोकगीत, लोककथा, पुजाआजाहरूको विवरण

क्र.स	वार्ड	मुख्य वस्तीहरू	कला, संगीत, लोकगीत, लोककथा, पुजाआजाहरू	हस्तकला / परम्परागत सीपहरू / व्यवसायहरू
१.	वार्ड नं १, निस्कोट	कोदालीवाङ्ग, हास, साउदी, खिसी, रिठीचौर, घोर्सी, महरवाङ्ग, दारबोट, केरा, गाउँफाँट, खवाङ्ग, सेन्जुकखोला, ओखरबोट	- खेली, मारुनी नृत्य, सोरठी नृत्य र नौमती वाजा - यानीमाया, शिरमा फूल, सालैजो, - सिद्ध पुजा, बराह पुजा, कलाद पुजा (पानि बोलाउने पुजा), भुमे पुजा (बालिनाली सप्रीने), देवि पुजा ( बैशाख १५सम्म बाजा नबजाउने) - देवी मन्दिरमा दशैमा मेला लाग्ने तथा पुर्खेउली हतियार पुज्ने	भाङ्ग्रा बुत्रे, डोको, थुन्से वुनाई,
२.	वार्ड नं २, रुम	पल्लो विलवाड, बेशी, सेरेधारा, खवाड, दारखोला, धुलवाङ्ग, रेगाउँ, पन्थोक, मोहरछिमेक, तामेड, धारापानी, डिल्लीवाड, कलात, घर्तीथोक, कामीछिमेक, रोकाथोक, नमाल, बेली, जेम, पुलवाड	- मारुनी नृत्य, सोरठी नृत्य र नौमती वाजा, यानीमाया, शिरमा फूल, घोडेनाँच, - कोटघर — बिजयदशैमा पुजा हुने, बाइसे-चौबिसे राज्यका पालामा लडाँइमा छाडेका तरवार, खुँडा, भाला, ढाल, शुरक्षाकोलागि छातिमा लगाउन प्रयोग गरिने सर-सामानहरूको पुजा गर्ने । - देवी पुजा- देउरालीथानमा उधौली, उभौली पर्वमा पुजाआजागरिने । - माईपुजा — माईथानमा चैतेदशैमा पञ्चबली सहित पुजागरिने तथा पुर्खेउलि नाच नाच्ने प्रचलन रहेको । - सिद्धबाबा पुजा — मनकामना पुराहुने बिस्वास, - शिवालय मन्दिर - मनकामना पुराहुने बिस्वास रहेकोले बाग्लुङ बाट समेत पुजाको लागी भक्तजनहरू आउने ।	- डोका, डाला, मोढा, झोला,अल्लो कपडा, भांग्रा, राडिपाखी, नागासल, स्विटर लगायतका हस्तकलाका सामानहरू



३.	वार्ड नं ३, रुम (डाँडागाउँ)	लुकीसपार, सुधारखाल, किटिनी, सागेओखरबोट, सिस्ने खतेन, सेकलुड, डाँडागाँउ, अदिभारा,	<ul style="list-style-type: none"> <li>- मारुनी नृत्य, नौमती वाजा, यानीमाया, , शिरमा फूल, सालैजो जस्ता लोक संस्कृती</li> <li>- देवी मन्दर- दशैमा पुजाआजा हुने</li> <li>- सरस्वती मन्दिर</li> </ul>	<ul style="list-style-type: none"> <li>- अल्लो कपडा, बाँस निगालाका सामानहरु , झोला, भांग्रा, राडीपाखी, स्विटर लगायतका हस्तकलाका सामानहरु</li> </ul>
४.	वार्ड नं ४, ओखरबोट	फुलबारी महभिर, मटिखना, दासवाड, डाँडाकटेरी, च्युरीबोट, सिस्नेरी खवाड, छाप, छिपछिपे, ओखरबोट, महतौका	<ul style="list-style-type: none"> <li>- खेली, सोरठी, मारुनी नृत्य, नौमती वाजा, यानीमाया, शिरमा फूल, सालैजो जस्ता लोक संस्कृती</li> <li>- सिद्धबराह- चैत्र र बैशाखमा पुजा गरिने, मनोकामना पुरा हुने विस्वास,</li> <li>- माईपुजा — चैते दशैमा देवी मन्दिरमा पुजा हुने,</li> <li>- भुमे पुजा — मंसिर महिनामा खेतिबाली राम्रोहोस भनेर पुजा गरिने</li> <li>- पुथा पुजा</li> </ul>	<ul style="list-style-type: none"> <li>- हर्दुलो, राडीपाखी, काम्लो, भांग्रा, झोला</li> <li>- डोको, नाम्लो, सेखु, सोली, थुन्से, लगायतका हस्तकलाका सामानहरु</li> </ul>
५.	वार्ड नं ५, देविस्थान	जुगजा, राजदाड, मगरदाड, घरिथोक, रुन्मा, थापाचौर, गर्जरा	<ul style="list-style-type: none"> <li>- खेली, सोरठी, मारुनी नृत्य, नौमती वाजा, यानीमाया, शिरमा फूल, सालैजो जस्ता लोक संस्कृती</li> <li>- देवी भगवती मन्दिर — वडा दशैमा पंचौल सहित पुजा गरिने</li> <li>- देउता भिर गुफा — जेष्ठी पुर्णामामा पुजा गरिने, भाकल पुरा हुने विस्वास</li> <li>- भुमेथान पुजा — मंसिर र बैशाखमा पुजा गरिने</li> <li>- सिद्धपुजा — अषाढमा पुजा गरिने,</li> <li>- माईपुजा — चैत्र महिनामा पुजा गरिने</li> <li>- कलटा देवता पुजा — मंसिर महिनामा पुजा गरिने , मनोकामना पुरा हुने विस्वास</li> </ul>	<ul style="list-style-type: none"> <li>- राडीपाखी, काम्लो, भांग्रा, झोला</li> <li>- डोको, नाम्लो, सेखु, सोली, थुन्से, लगायतका हस्तकलाका सामानहरु</li> <li>- नेपाली कागज</li> </ul>
६.	वार्ड नं ६, दरवाङ्ग	दरवाङ्ग, उपल्लो दरवाङ्ग, ढाँडखर्क, लामेले खोरिया,	<ul style="list-style-type: none"> <li>- खेली, सोरठी, मारुनी नृत्य, नौमती वाजा, यानीमाया, शिरमा फूल, सालैजो जस्ता लोक संस्कृती</li> </ul>	<ul style="list-style-type: none"> <li>बाँस तथा निगालाका सामाग्री हरु निर्माण, भाँगा बुनाई, अल्लोकपडा</li> </ul>

		तालवाङ्ग, रातोढुङ्गा, दुखुवेसी, हिलीछपली, पुर्वगाउँ, धुबिबोट दुखु, बास्कोट दुखु, गोगनपानी, दिच्याम, काफलडाँडा	<ul style="list-style-type: none"> <li>- कालीका, मालीका, जालीका देविको उधौली, उभौली पर्वमा पुजा</li> <li>- शिवालय मन्दिर - शिवरत्री र तिजमा विशेष पुजाआजा हुने</li> <li>- भुमेथान</li> <li>- भगवती मन्दिर — दशैमा विशेष पजा गरिने</li> <li>- धोवे धोविनी पुजा- पहरामा पुजा गरिने</li> </ul>	बुनाई, ढाका कपडा तथा सल बुनाई
७.	वार्ड नं ७, बिम	वाइन्नाफाँट, डाडागाउँ,तल्लोगाउँ, नौमाने ,धुनत,	<ul style="list-style-type: none"> <li>- सोरठी, मारुनी नृत्य, नौमती वाजा, यानीमाया, शिरमा फूल, सालैजो जस्ता लोक संस्कृती</li> <li>- बराहा ताल पुजा - उधौली, उभौली पर्वमा पुजा, पशु चौपायलाइ राम्रो हुने मन्यता, तालमा ढुङ्गा हान्दा असिना पर्छ भन्ने मान्यता,</li> <li>- शिव मन्दिर — शिवरात्रीमा मेला लाग्ने</li> </ul>	भाङ्ग्रा, डोको, नाम्लो, स्याखु, धुन्से, नाङ्गलो, चाल्नो, डाली, अल्लो धागो उत्पादन आदी

स्रोत : वडा स्तरिय तथ्याङ्क संकलन तथा छलफल बैठक

### २.१.३ मुख्य धार्मिक तथा ऐतिहासिक पर्यटकिय क्षेत्रहरु

नेपाल यसै पनि धार्मिक, साँस्कृतिक विविधताले भरिएको देश हो । हामी अधिकांश व्यक्तिहरु धर्म प्रति आस्था, श्रद्धा र विश्वास गर्दछौं । यस गाउँपालिकाका विभिन्न स्थानमा विभिन्न अवसरमा पुजा आजा गरिने ५० भन्दा बढी साना ठूला धार्मिक स्थलहरु, प्राकृतिक तालहरु, झरना तथा गुफाहरु अगला अगला पहाडहरु रहेका छन् । ती मध्ये पर्यटकीय रुपमा सम्भावना बोकेका र मानिसहरुको अलि बढी आवतजावत हुने स्थलहरु निम्न छन् ।

#### १. मालिका मन्दिर

धार्मिक तथा पर्यटकिय हिसावले प्रशस्त सम्भावना बोकेको मालिका धुरी यस गाउँपालिकाको वडा नं ६ र ७ तथा रघुगंगा गाउँपालिका ६ पाखापानीको शिरमा रहेको छ । समुन्द्र सतहदेखी करिब ३४०० मिटर उचाईमा रहेको यस धुरीवाट २० भन्दा बढी हिमाश्रृङ्खला, म्याग्दीका ३५ भन्दा बढी गाउँहरु सुर्योदय तथा सुर्यास्त, ३/४ प्रकारका गुराँस फुल्ने जंगल वन्यजन्तु तथा पन्छीहरुको अवलोकन गर्न



सकिन्छ । धार्मिक महत्व बोकेको यस मन्दिरमा चण्डी पुर्णिमा, जेष्ठी पुर्णिमा, भाईटिका र वाला चतुर्दशीका विशेष पुजाआजा तथा मेला लाग्ने गर्दछ । मालिका, कालिका र जाल्पादेवीको मूर्ति रहेको मालिका मन्दिरमा सन्तान प्राप्ति, रोजगारी, धन आर्जन, पारिवारिक सुख, आदिको कामना गरेर पुजाआजा तथा भाकल गर्दा मनोकामना पुरा हुने विश्वास गरिन्छ । मालिका मन्दिर सम्म पुग्नका लागि वाड नं ७ विम हुँदै मोटरवाटो निर्माणकार्य थालनी गरिएको छ । जसवाट विम गाउँलाई होमस्टे गाउँ गन्तव्यको रुपमा विकास गरिएमा स्थानीय कला तथा संस्कृतिको प्रचार प्रसार, आन्तरिक तथा बाह्य पर्यटन प्रवर्धनमा सघाउ पुग्नेछ । यसका साथ साथै यस स्थानलाई तिर्थटनका रुपमा विकास गर्न वेनी पुलाश्रम टोड्के हुँदै मालिका आउने पदमार्ग र मालिका देखी भालेवास्ने ताल हुँदै रातोढुंगा (वेनी दरवाड सडक) निस्किके पदमार्गको विकास गरि यस क्षेत्रलाई महत्वपूर्ण धार्मिक तिर्थटन तथा पर्यटकीय क्षेत्रको रुपमा विकास गर्नु आवश्यक रहेको छ ।

#### २. वराह ताल (निष्कोट)

यो ताल मालिका गाउँपालिका वाड नं १ निष्कोटमा रहेको छ । वाह्रै महिना पानि रहने यस तालमा हिमालको प्रतिविम्ब देखिने भएकोले पर्यटकिय रुपले महत्वपूर्ण रहेको छ । खुला तथा फराकिलो स्थानमा रहेको यस ताल पर्यटकीय रुपमा आकर्षक बन्न सक्ने प्रशस्त सम्भावना रहेको छ । यस तालको नजिकै रहेको सिद्धथान धार्मिक तथा पर्यटकिय रुपमा महत्वपूर्ण रहेको छ । यस थानमा पुजाआजा तथा भाकल गरेमा



मनोकामना पुरा हुने जनविश्वास रहेको छ । निष्कोट गाउँदेखी यस स्थानमा पुग्नका लागि पदमार्ग निर्माण

गरिएकोछ । आगामी दिनमा बराह ताललाई आकर्षक पर्यटकिय गन्तव्यका रूपमा विकास गर्न ताल नजिक पार्क निर्माण र नजिकै रहेको गाउँफाँटमा होमस्टेहरु संचालन गर्ने, यस तालको संरक्षण तथा प्रवर्धन गरी आन्तरिक तथा बाह्य पर्यटकहरुलाई छोटो पर्यटन प्यकेजको रूपमा आकर्षक पर्यटकीय गन्तव्यको रूपमा विकास गर्न सकिन्छ ।

### ३. बराह ताल (विम)


यो ताल मालिका गाउँपालिका वाड नं ७ विम रहेको छ । बाह्रै महिना पानी रहने यस तालमा हिमालको प्रतिबिम्ब देखिन्छ । खुला तथा फराकिलो स्थानमा रहेको यस ताल पर्यटकीय रूपमा आकर्षक बन्न सक्ने प्रशस्त सम्भावना रहेको छ । करिव आधा रोपनि क्षेत्रफलमा फैलिएको यो तालमा प्रशिद्ध धार्मिक स्थल मालिका मन्दिर र धौलागिरी हिमालको प्रतिबिम्ब अवलोकन गर्न सकिन्छ । समुन्द्र सतहदेखी करिव



२३०० मिटर उचाईमा रहेको तालको नजिकै बराह थान पनि रहेको छ । यस तालमा रहेको जल बराहको पुजाआजा तथा भाकल गरेमा मनोकांक्षा पुरा हुने जनविश्वास रहेको छ । यस तालको वाटो हुँदै प्रशिद्ध धार्मिक स्थल मालिका जाने वाटो निर्माणका क्रममा रहेको र विम गाउँलाई आगामी दिनमा होमस्टे गाउँको रूपमा विकास गरी यस ताल संगसंगै नजिकै रहेका मठ मन्दिरहरुको संरक्षण एवं प्रचार प्रसार गरिएमा पर्यटकीय क्षेत्रको रूपमा विकास गर्न सकिन्छ ।

### ४. भालेबास्ने ताल (दरवाड)

म्याग्दी जिल्लाकै पहिचान बोकेको मालिका गाउँपालिका वाड नं ६ मा रहेको एक सुन्दर र सम्भावनायुक्त पर्यटकीय क्षेत्रको रूपमा भाले बास्ने ताल रहेकोछ । घना जंगलको बीचमा रहेको पहाडबाट झर्ने आकर्षक झरनाको फेदीमा करिव २२ वर्ग मिटर क्षेत्रफलमा फैलिएको यस तालको संरक्षणका लागि विभिन्न प्रयासहरु भएको पाईएतापनि अझै सम्म ओझेलमा परेको



छ । बिहानी समयमा भाले बास्ने किम्मदन्ती रहेको हुनाले पनि यसको महत्वलाई थप उजागर गरेको पाईन्छ । यो तालमा रहेको गल्ली र झरनाले यसको सुन्दरता बढाउनुको साथै झरनाको आवाज र गल्लीले यसलाई थप मनमोहक बनाएको छ । यस तालको नजिकै रहेको मन्दिरमा पुजाआजा गर्दा मनोकामना पुरा हुने जनविश्वास रहिआएको पाईन्छ । भौगोलिक रूपमा पहाडको खोचमा रहेको यो तालमा पुग्ने वाटो अप्ठ्यारो रहेको र आगामी दिनमा दुखुबाट भाले बास्ने ताल हुँदै मालिका मन्दिर जाने पदमार्गको निर्माण, दुखुखोलामा झोलुङ्गे पुल निर्माण, गर्नुपर्ने देखिन्छ ।

#### ५. देउताभिर गुफा (देविस्थान)

मालिका गाउँपालिका वडा नं ५ देविस्थानमा रहेको देउताभिर गुफा पर्यटकिय रूपमा महत्वपूर्ण पर्यटकिय स्थलको रूपमा रहेकोछ । गुफा भित्र रहेका विभिन्न प्रकारका आकृतीहरुले यस गुफालाई थप आकर्षक बनाएको छ । यो गुफा धार्मिक रूपमा पनि महत्वपूर्ण रहेको हुनाले गुफामा जेष्ठी पुर्णिमामा विशेष पुजाआजा गर्ने प्रचलन रहिआएको छ । यहाँ पुजा आजा गर्दा भाकल तथा मनोकामना पुरा हुने जनविश्वास रहेको पाईन्छ ।



यस स्थानमा पुग्नका लागि पदमार्गको निर्माण तथा झोलुङ्गेपुल निर्माण गरि गुफाको प्रचार प्रसार गर्नुपर्ने देखिन्छ ।

#### ६. सोलेडाँडा

यस गाउँपालिकाको वडा नं ३ रुम र ४ ओखरवोट, मा पर्ने सोलेडाँडामा पर्यटकीय आकर्षणको केन्द्रका रूपमा बिकास गर्न सकिने प्रशस्त सम्भावना रहेको स्थान हो । म्याग्दीको ओखरवोट, रुम र वाग्लुङको तमानको सिमानामा पर्ने यस स्थानबाट म्याग्दी तथा वाग्लुङ जिल्लाका भुभागहरु देख्न सकिन्छ । समुद्री सतहदेखि करिब तीन हजार मिटर उचाइमा अवस्थित यस डाँडाबाट ढकमक्क फुलेको विभिन्न प्रजातिका लालीगुराँस, प्राकृतिक सुन्दरता, धौलागिरि अञ्चलमै सोलेडाँडाबाट देखिने धौलागिरी, गुर्जा, चुरेन, अन्नपुर्ण, निलगिरी, माछापुच्छ्रे लगायत आधा दर्जन हिमशृङ्खला देख्न सक्छन् । चैत, वैशाखमा राताम्मे लालीगुराँस र पुस, माघमा सेताम्मे हिउँ देखिन्छ । गाउँपालिकाको केन्द्र दरवाड हुँदै वाग्लुङको ढोरपाटन, रुकुम हुँदै रोल्पा पुग्ने गुरिल्ला पदमार्ग सोलेडाँडा हुँदै जानुपर्ने भएकाले पनि यस स्थानलाई पर्यटकिय क्षेत्रको रूपमा बिकास गर्नुपर्ने देखिन्छ । दरवाड, ओखरवोट, डाँडागाउँ, सोलेडाँडा हुँदै छिमेकि जिल्ला वाग्लुङको लाम्मेला , तमान देखी वृतिवाड सम्म मोटरवाटोको पुगिसकेको हुनेले यस डाँडालाई दृश्यावलोकन तथा पिकनिक स्थलको रूपमा बिकास गरि सोलेडाँडाको सुन्दरता अवलोकन गर्न आउने पर्यटकलाई खानेपानी, शौचालय, टेन्टलगायतका पूर्वाधारको निर्माण गर्नु आवश्यक रहेकोछ ।

#### ७. दुरलेक

म्याग्दीको मालिका गाउँपालिकाको रुम र छिमेकी वाग्लुङको ताराखोलाको सिमानामा अवस्थित दुरलेक प्राकृतिक सौन्दर्यताले भरिपूर्ण लेकको रूपमा रहेको छ । यस लेकको चुचुरोको प्रचुर पर्यटकीय सम्भावना भएपनि आवश्यक पूर्वाधार र प्रचारप्रचार हुन सकेको छैन । गाउँपालिकाको वडा नम्बर २ रुमको बेलीगाउँबाट करिब पाँच घण्टाको दूरीमा रहेको दुरलेकबाट विभिन्न हिमश्रृंखला, मालिका गाउँपालिकाको अधिकांश भूभागका साथै मंगला गाउँपालिका र वाग्लुङ जिल्लाका विभिन्न बस्ती समेत देखिन्छन् । चैत वैशाख महिनामा ४/५ प्रकारका गुरास फुल्ने यस स्थानमा विशेष गरि नेपाली नयाँ वर्षका दिन दुरलेकमा

भ्रमण जाने तथा मनोरञ्जन गर्ने प्रचलन रहेकोछ । साथै दुरलेकमा रहेको शिदवावा थानमा पुर्णमाको दिन पुजाआजा गर्दा मनोकामना पुरा हुने विश्वास रहिआएको पाईन्छ । वाग्लुङका ब्राह्मण समुदायले पुजा गर्ने शिवालय मन्दिर, विजया दशमीमा कोटघरमा देखाईने घोडेनाच, वाईसे चौबिसे राज्यका पालामा लडाईं हुदा छाडेका तरवार, भाला, खुडा, ढाल लगायतका सामाग्रीहरू, र रुमके पहिचान वोकेको स्लेट ढुंगाखानी जस्ता पक्षहरूलाई समेटेर पर्यटकीय आकर्षणका रूपमा रुम गाउँमा होमस्टे संचालन गरि गाउँ गन्तव्यका रूपमा विकास गर्नु आवश्यक रहेको छ । यस स्थान सम्म पुग्ने पर्यटकका लागि पदमार्ग, खानेपानी, शौचालय, सत्तल लगायतका पूर्वाधारको निर्माण निर्माण गरि दृश्यावलोकन तथा पिकनिक स्थलको रूपमा विकास गर्नु आवश्यक रहेकोछ ।

### २.१.४ सांस्कृतिक / जनजातीय संग्रहालयहरूको विवरण

यस गाउँपालिकामा मुख्यतया मगर समुदायको बसोवास भएकोले उनीहरूले आफ्नो कला, संस्कृति, भेषभुषा, पुख्र्यौली रहनसहन र परम्पराहरूको संरक्षण गर्नको लागि गरिएका प्रयासहरूको बारेमा सूचना संकलनका क्रममा अध्ययन गरिएको थियो । यस गाउँपालिकाको वडा नं ३ रुमको दुरलेकमा बाइसे-चौबिसे राज्यका पालामा लडाईंमा छाडेका तरवार, खुँडा, भाला, ढाल, सुरक्षाको लागि छातिमा लगाउन प्रयोग गरिने सर-सामानहरू कोटमा राखिएको त्यस्तै वाड नं ६ दरवाडमा परम्परागत सामाग्रीहरू दुखु गाउँको सामुदायिक भवनमा सुरक्षित राखिएको छ ।

### २.१.५ ऐतिहासिक किल्ला, महल/दरवार, खंडहर

ऐतिहासिक किल्ला महल भन्नाले नेपालको एकीकरण हुनुभन्दा पहिले त्यसवेलाका राजारजौटाहरूले बनाएका दरवारहरू, राज्यको सुरक्षाको लागि निर्माण गरेका पर्खाल, सुरुङ लगायतका ऐतिहासिक कुराहरू ठाउँ वा वस्तुहरू हुन । यस्ता स्थानहरू भत्केकै अवस्थामा भएपनि पुरातात्वीक महत्वका संरक्षण गर्नुपर्ने सम्पदाका रूपमा रहेका हुन्छन् । यस गाउँपालिको दुरलेकमा झण्डी गाडिएको किल्ला रहेको जुन वाईसे चौबिसे राज्यको पालाको सिमाना हुनसक्ने मान्यता रहदै आएको मानिएको छ । सँग सँगै ऐतिहासिक स्थानको रूपमा यहाँ बाइसे चौबिसे राज्य कालिन कोत हतियार राखे ठाउँ) हरूका अवशेषहरू अझै पाइन्छन् । त्यस्तै वाड नं ७ विममा रहेको देउराली कोटमा वाईसे चौबिसे राज्यको पालामा स्थापना गरेको गुठी रहेको पाईन्छ ।

### २.१.६ मुख्य मुख्य दृश्यावलोकन गर्न सकिने स्थानहरू

तालिका नं. ६: मुख्य मुख्य दृश्यावलोकन गर्न सकिने स्थानहरू विवरण

क्र.स	दृश्यावलोकनको स्थान	मुख्य मुख्य दृश्यावलोकन गर्न सकिने स्थानहरू	कैफियत
धुरी तथा डाँडाहरू			
१.	थमडाँडा	माछापुच्छे, अन्नपुरा, धौलागिरी, निलगिरी, गुर्जा, पुथा लगायतका हिमश्रृंखलाहरूको दृश्यावलोकन, म्याग्दी जिल्लाको अधिकांश भुभागहरू देख्न सकिने	निस्कोट

२.	चुली	माछापुच्छ्रे, अन्नपुर्ण, धौलागिरी, निलगिरी, गुर्जा, पुथा लगायतका हिमश्रृंखलाहरूको दृश्यावलोकन, म्याग्दी, पर्वत, बागलुङ्ग जिल्लाको अधिकांश भुभागहरू देख्न सकिने	निस्कोट
३.	दुरलेक	लालिगुराँसका बनहरू, माछापुच्छ्रे, अन्नपुर्ण, धौलागिरी, निलगिरी लगायतका हिमश्रृंखलाहरूको दृश्यावलोकन, सुर्योदय तथा सुर्यअस्तको दृश्यावलोकन म्याग्दी, पर्वत, बागलुङ्ग, जिल्लाहरूको केही भुभागको दृश्यावलोकन	रुम
४.	किटेनी डाँडा	माछापुच्छ्रे, अन्नपुर्ण, धौलागिरी, निलगिरी, लगायतका हिमश्रृंखलाहरूको दृश्यावलोकन, म्याग्दी जिल्लाको पश्चिमी क्षेत्रका केही भुभागहरू देख्न सकिने	रुम डाँडागाउँ
५.	गुफा धुरी	दृश्य अवलोकनको लागि प्रसिद्ध लालिगुराँस का बनहरू, माछापुच्छ्रे, अन्नपुर्ण, धौलागिरी, हिमश्रृंखलाहरू म्याग्दी, पर्वत, बागलुङ्ग जिल्लाको अधिकांश भुभागहरू देख्न सकिने	रुम डाँडागाउँ
६.	सोले डाँडा	घोरेपानी, माछापुच्छ्रे, अन्नपुर्ण, धौलागिरी, निलगिरी लगायतका हिमश्रृंखलाहरू र बागलुङ्ग जिल्लाको केही भुभागको दृश्यावलोकन,	ओखरबोट
७.	मालिका धुरी	पञ्चासे, कास्की जिल्लाको लुम्ले, काँडे, लगायत बागलुङ्ग जिल्लाका केही भुभाग र पश्चिम म्याग्दीको दृश्यावलोकन माछापुच्छ्रे, अन्नपुर्ण, धौलागिरी, निलगिरी लगायतका हिमश्रृंखलाहरू दृश्यावलोकन	ओखरबोट
८.	गढीधुरी	माछापुच्छ्रे, अन्नपुर्ण, धौलागिरी, निलगिरी, लगायतका हिमश्रृंखलाहरूको दृश्यावलोकन, म्याग्दी जिल्लाको पश्चिमी क्षेत्रका केही भुभागहरू देख्न सकिने	ओखरबोट
९.	मालिका धुरी	माछापुच्छ्रे, अन्नपुर्ण, धौलागिरी, निलगिरी, चुरेन, पुथा, गुर्जा, मानापाथी, लगायतका हिमश्रृंखलाहरूको दृश्यावलोकन, पञ्चासे, पोखरा, कार्कीनेटा, स्याङ्जा लगायत बागलुङ्ग जिल्लाका केही भुभाग र म्याग्दी जिल्लाका अधिकांस ठाँउहरूको दृश्यावलोकन	देविस्थान
१०.	हग्लाड डाँडा	माछापुच्छ्रे, अन्नपुर्ण, धौलागिरी, निलगिरी, लगायतका हिमश्रृंखलाहरूको दृश्यावलोकन, म्याग्दी जिल्लाको पश्चिमी क्षेत्रका केही भुभागहरू देख्न सकिने	देविस्थान
११.	मालिका धुरी	- माछापुच्छ्रे, अन्नपुर्ण, धौलागिरी, निलगिरी लगायतका हिमश्रृंखलाहरूको दृश्यावलोकन, पर्वत, बागलुङ्ग, कास्की म्याग्दी जिल्लाका केही भुभागहरू देख्न सकिने	दरवाङ्ग/बिम

स्रोत : वडा स्तरिय तथ्याडक संकलन तथा छलफल बैठक

## २.२ हालको वजार अवस्था

यस मालिका गाउँपालिकामा रहेका धार्मिक स्थल मालिका मन्दिर छिमेकी गाउँपालिका तथा जिल्लाहरू बाट पुजाआजा गर्नको लागि विभिन्न समयमा भक्तजनहरू आउने गरेको पाईएता पनि कुनै आधिकारिक तथ्याङ्क प्राप्त हुन सकेन। त्यस्तै

यही गाउँपालिकाको बाटो हुँदै धौलागिरी वेसक्याम्प, मुस्ताङ तथा मुक्तीनाथ जाने र गुरिला पदमार्ग हुँदै बागलुङ, रोल्पा, रुकुम सम्म जाने आन्तरिक तथा बाह्य पर्यटकहरू हिँड्ने गरेको पाइन्छ। साथै विभिन्न समयमा आयोजना हुने मेला महोत्सवहरूले पनि पर्यटक हरू आकर्षण गरेको पाइन्छ। वार्डस्तरको तथ्याङ्क संकलन तथा छलफलका आधारमा प्राप्त सुचनालाई हेर्दा गाउँपालिका भित्र पर्यटन बजारको हालको अवस्था यसप्रकार रहेको देखिन्छ ।

पर्यटकका प्रकार	आन्तरिक पर्यटक (अनुमानित)	बाह्य पर्यटक (अनुमानित)
पर्यटनको किसिम		
धर्म, तथा तिर्थाटन	५००	-
मेला महोत्सव	१०००	-
पैदलयात्रा तथा घुमफिर	५००	७००

श्रोत: गाउँपालिका स्तरीय समुह छलफल तथा प्रस्तुतीकरण

## २.३ पुर्वाधार

### २.३.१ यातायात

मालिका गाउँपालिका म्याग्दी जिल्लाको दुर्गम गाउँपालिका हो । भौतिक पुर्वाधार विकासको हिसावले सडक संञ्जालमा यो गाउँपालिका जोडिएको भएपनि सबै सडक कच्ची भएको हुदा सबै मौसममा सबै वडाहरूमा गाडी जाने संभावना छैन । अन्य क्षेत्रहरूमा जस्तै यो गाउँपालिकामा पनि कच्ची बाटो निर्माणले तिब्रता पाएकोछ । हाल सम्म यो गाउँपालिका भित्र करिव ८० कि.मि. कच्ची बाटो निर्माण भएकोछ । यस गाउँपालिका बाट सदरमुकाम आउन जानका लागि गाउँपालिका भित्र व्यवस्थित बसपार्क निर्माण भएको छैन। मालिका गाउँपालिका भित्र निर्माण भएका सडक संजालको विवरण तल प्रस्तुत गरिएकोछ:

तालिका नं. ७ गा.पा. भित्र रहेका सडकहरूको विवरण

क्र.स	सडकको नाम	गाउँपालिकाभित्र सडकको अवस्थिति		गाउँपालिका भित्रको दुरी	हालको अवस्था
		देखि	सम्म		
१	बेनी दरवाड सडक	रातोढुंगा	दरवाड	५ कि.मि.	कच्ची
२	दरवाड निस्कोट सडक	दरवाड	निस्कोट गाउँफाँट	१० कि.मि.	कच्ची
३	दरवाड अधिभारा रुम सडक	दरवाड	रुम गाउँ	१६ कि.मि.	कच्ची
४	दरवाड अधिभारा डाँडागाउँ किटेनी सडक	दरवाड	किटेनी	२० कि.मि.	कच्ची
५	दरवाड फुलवारी ओखरवोट सडक	दरवाड	ओखरवोट	१३ कि.मि.	कच्ची



क्र स	सडकको नाम	गाउँपालिकाभित्र सडकको अवस्थिति		गाउँपालिका भित्रको दुरी	हालको अवस्था
		देखि	सम्म		
६	दरवाड दुखु सडक	दरवाड	दुखु	७ कि.मि.	कच्ची
७	दरवाड विम सडक	दरवाड	विम	९ कि.मि.	कच्ची

स्रोत : गाउँपालिकाको तथ्याडक

### २.३.२ खानेपानी तथा सिंचाई

मालिका गाउँपालिकाका घरधुरीमा खानेपानीको मुख्य स्रोतको रूपमा पाइप धाराको पानी उपयोग गर्दछन भने सहायक स्रोतहरूको रूपमा कुवा, मुल,जरुवा को पानी प्रयोग गर्ने गरेको पाईन्छ। भौगोलिक रूपमा दुर्गम भएपनि खानेपानीको स्रोतका हिसावले यो गाउँपालिका केहि वडाहरूमा बाहेक अन्य वडामा खानेपानीको सुविधा सुगम रहेको छ । पर्यटन पदमार्गहरूमा समेत खानेपानीको लागि प्रयास स्रोतहरू रहेकाले खानेपानीको सुविधालाई सहज रूपमा लिन सकिन्छ। यस गाउँपालिकाका अधिकांश वडाहरूमा व्यवसायिक रूपमा कृषि तथा पशुपालन व्यवसाय संचालन गर्न सिकने खालको भुवनोट रहेको पाईन्छ । कृषि व्यवसायलाई आवश्यक पर्ने सिंचाई सुविधाको लागि यस गाउँपालिका भित्ररहेका मुहानहरूलाई संरक्षण तथा ब्यवस्थित गरी स्थानीय उत्पादनलाई वढावा दिन र अर्गानिक कृषि खेती मार्फत कृषि उपज उत्पादन गरि आयआर्जनका कृयाकलाप संचालन गर्न सकेको खण्डमा गरिवी न्युनीकरणमा टेवा पुर्‍याउन सकिने देखिन्छ ।

### २.३.३ विजुली तथा उर्जा

यस गाउँपालिकाका सबै वडाहरूमा अझैपनि केन्द्रिय विद्युत पुगेको छैन विजुलीको तथा उर्जाको स्रोतको रूपमा लघु जलविद्युत र सौर्य उर्जा उज्यालोको प्रमुख स्रोतको रूपमा रहेकोछ ।

### २.३.४ सूचना तथा संचार सेवा

मालिका गाउँपालिकाको सुचनाको प्रमुख स्रोतको रूपमा रेडीयो टेलिभिजनलाई नै लिन सकिन्छ । भौगोलिक रूपमा विकट केहि क्षेत्रहरूमा भने सुचनाका स्रोतहरूको उपलब्धता सहज नभएको पाईन्छ । त्यस्तै पत्रपत्रिका, ईमेल, ईन्टरनेट जस्ता सुचनाका स्रोतहरूलाई सहायक स्रोतको रूपमा लिन सकिन्छ। यस गाउँपालिकाका सबै वडाहरूमा संचार सेवा अन्तरगत मोबाईल फोन पुगेको पाईन्छ । ईन्टरनेटको सुविधाका लागि गाउँपालिकाको केन्द्र दरवाडमा ईन्टनेट सेवा पुगेको र अन्य स्थानहरूमा मोबाईल डाटा नै प्रयोग गर्ने गरिएको पाईन्छ ।

### २.३.५ उद्यम व्यवसाय

यस गाउँपालिकामा मुख्य व्यवसायको रूपका कृषि तथा पशुपालन रहेको पाईन्छ । परम्परागत रूपमा संचालन गरिदै आएका परम्परागत व्यवसायहरू जस्तै राडीपाखी बुन्ने, काम्लो, हर्दुलो, भाडग्रा, खादी, उनिझोला, ढाकासल तथा साडीहरू, च्याउ खेती, अल्लो कपडा बुन्ने, नेपाली कागज वनाउने, जस्ता उद्यम व्यवसायहरू

संचालित भएपनी व्यवसायिक रूपमा संचालन हुन नसकेको र परम्परागत घरेलु लघु व्यवसायको रूपमा संचालन गर्दैआएका छन् । यसका साथसाथै होटेल व्यवसाय, फर्निचर व्यवसाय, माछापालन, कुखुरा फारम, तरकारी खेती, केरा खेती, सुन्तला खेती जस्ता व्यवसायहरू पनि संचालन गरेको पाईन्छ ।

### २.३.६ होटल / रेष्टुरेण्ट तथा चिया खाजा घरहरू

सवै वडाहरूमा मोटरबाटो पुगेतापनि आन्तरिक तथा बाह्य स्थानहरूबाट आउने पर्यटकको चाप नभएकोले यस गाउँपालिकाको केन्द्रमा व्यवस्थित १० ओटा होटल तथा रेष्टुरेण्टहरू संचालनमा रहेता पनि अन्य वडाहरूमा साधारण होटलहरू/ चिया तथा खाजा घर संचालनमा रहेका छन्। यस गाउँपालिकाका केही व्यक्तिहरूले होटल/रेष्टुरेण्टको लागि आधारभुत कुकिङ तालिम लिएको सूचना प्राप्त भएता पनि नीजहरू वैदेशिक रोजगारीमा गईसकेको देखिन्छ । होटल / रेष्टुरेण्ट व्यवस्थापन तालिम मुख्यतया वैदेशिक रोजगारमुखी रहेको छ ।

### २.३.७ होमस्टे

यस गाउँपालिकाको कुनैपनि वडाहरूमा व्यवस्थित होमस्टे संचालनमा रहेका छैनन् । पश्चिम धौलागिरी पदमार्ग र गुरिला पदमार्ग यस गाउँपालिका हुदै जानुपर्ने भएपनि आन्तरिक तथा बाह्य पर्यटनको खासै चाप नरहेको हुनाले होमस्टेहरू व्यवस्थित तवरले संचालनमा रहेका छैनन्। बिम, निस्कोट, ओखरबोट र रुम जस्ता गाउँहरूमा घरबास/ होमस्टेको प्रचुर सम्भावना रहेको हुनाले यि गाँउहरूलाई गाउँ गन्तव्यको रूपमा विकास गरी आयआर्जनका कृयाकलापहरू संचालन गर्न सकिन्छ।

### २.३.८ स्वास्थ्य चौकी

यस गाउँपालिकाका ७ वटा वडा मध्ये वडा न ३ रुम डाँडागाउँमा सामुदायिक स्वास्थ्य इकाई र अरु सवै वडाहरूमा एउटा/एउटा स्वास्थ्य चौकी रहेका छन्। भौगोलिक रूपमा विकट रहेका केही वडाहरूमा स्वास्थ्यचौकी सम्म पुग्न पनि घन्टौं समय लाग्ने गर्दछ। स्थानीय मानिसहरू सामान्यखालका रोगहरूको स्थानीय स्वास्थ्य चौकीमै उपचार गारउँदछन् भने थप उपचारका लागी सदरमुकाम, पोखरा, काठमाण्डौ जाने गरेको पाईन्छ ।

### २.३.९ सार्वजनिक शौचालय

म्याग्दी जिल्ला नै समग्रमा खुल्ला दिशा मुक्त जिल्ला घोषणा भईसकेको जिल्ला हो । यस गाउँपालिकाका वडाहरू निस्कोट १ र रुममा २ गरि जम्मा ३ वटा सार्वजनिक शौचालय रहेको भएता पनि आवश्यक मात्रामा सार्वजनिक शौचालय रहेका छैनन्। हामीले विकास गर्न खोजेको पर्यटन पदमार्ग, पिकनिक स्पट, क्याम्पिङ साईटहरूमा सार्वजनिक शौचालयहरूको निर्माण गर्न जरुरी देखिन्छ ।

### २.३.१० सरसफाई तथा फोहोर व्यवस्थापन

सरसफाई तथा फोहोर व्यवस्थापनका लागि यस गाउँपालिकामा सार्वजनिक शौचालय, फोहोर संकलन गर्ने तथा फाल्ने ठाउँहरू व्यवस्थित नभएको भएतापनि टोल तथा वाटोहरूमा फोहोर मलाई लेखेका डस्टबिनहरू राखिएको र सड्ने तथा नसड्ने खालका फोहोरहरू छुट्टाएर फाल्ने गरेको पाईयो । प्राय सवै घरहरूमा स्थायी शौचालयहरू रहेको छ भने गाउँटोलहरूमा आमासमुह स्थानीय टोल सुधार समितिहरूको अगुवाईहरूमा समय

समयमा बाटोघाटो तथा वस्ति टोलहरू सफा गर्ने गरिएको छ। गाउँघरमा व्यक्तिगत सरसफाई तथा सरसफाई युक्त बानी व्यवहारमा पनि अपेक्षाकृत सुधार हुँदै गएको पाईन्छ।

### २.३.११ पर्यटन सूचना केन्द्र

जिल्ला भित्र आउने तथा बाहिरिने आन्तरिक तथा बाह्य पर्यटकका लागि जिल्ला स्तरमा पर्यटन सूचना केन्द्रको स्थापना भएको छ। म्याग्दी प्रवेशद्वारको रूपमा रहेको कालिपुल बसपार्कमा विद्युतीय (डिजिटल) सूचना केन्द्र स्थापना भएको छ। जिल्लामा भित्रिने आन्तरिक तथा बाह्य पर्यटकको तथ्यांक राख्ने र धार्मिक तथा पर्यटकीयस्थलको बारेमा जानकारी प्रदान गर्ने उद्देश्यले म्याग्दी उद्योग वाणिज्य संघले सूचना केन्द्रको स्थापना गरेको हो। बेनी नगरपालिका र नेपाल पर्यटन बोर्डको सहयोगमा स्थापित सूचना केन्द्रमा समग्र म्याग्दीलाई हेर्ने र बुझ्न सकिने खालका सुचनाहरू राखिएको छ। मिति २०७५।०१।३० गते म्याग्दी उद्योग वाणिज्य संघको पहलमा संस्कृति पर्यटन तथा नागरिक उड्ययन मन्त्री श्री रविन्द्र अधिकारी बाट उदघाटन भएको सुचना केन्द्रमा जिल्लाका सम्पूर्ण स्थानिय निकायहरूमा पर्ने पर्यटकिय स्थल हरुको फोटो सहितको विवरण राखिएको छ। जसबाट पर्यटकहरूलाई जिल्लास्थित पर्यटकिय गन्तव्यहरूको बारेमा बुझ्न तथा आवश्यक जानकारी प्राप्त गर्न सहज भएको छ।

### २.३.१२ सुरक्षा चौकी

मालिका गाउँपालिकामा सुरक्षाका हिसावले वार्ड न ६ मा ईलाका प्रहरी कार्यालय रहेको छ। भौगोलिक रूपमा विकट रहेको यस गाउँपालिकाका सबै वडाहरूमा गाउँपालिकाको केन्द्र दरवाङ्ग बाटनै सेवा तथा सुरक्षा प्रदान गर्नुपर्ने अवस्था रहेको छ।

### २.३.१३ हवाई सेवा

मालिका गाउँपालिकामा हवाईसेवा सुविधा उपलब्ध छैन। यो गाउँपालिका मात्र नभई यो जिल्लामा नै विमान स्थल छैन। फाट्ट फुट रूपमा रिजर्भ गरेर ल्याइने हेलिकप्टर पनि बस्ने व्यवस्थित हेलिप्याड छैन। यहाँ आउने आन्तरिक तथा बाह्य पर्यटक विशेषत काठमाडौं पोखरा हवाई मार्गबाट आउने जाने गर्छन्। अन्यथा बस, जिप, ट्याक्सी जस्ता सवारीका साधन बाट बेनी हुँदै अन्य जिल्ला जाने गर्दछन्। यो गाउँपालिकाको सबै भन्दा नजिकको विमानस्थल बलेवा विमान स्थल हो जुन गाउँपालिका देखी चार घण्टाको सवारी दुरीमा रहेको छ।

### २.३.१४ व्यापारीक केन्द्र

म्याग्दीको पुरानो सदरमुकामका रूपमा चिनिने मालिका गाउँपालिकाको केन्द्र दरवाङ्ग व्यापारिक केन्द्रका हिसावले पनि परिचित छ। गाउँपालिकाका सबै वडाहरू र छिमेकी गाउँपालिकाहरूको समेत केन्द्र रहेको दरवाङ्ग बजारमा, होटल, किराना पसल, कपडा पसल, वाणिज्य तथा बिकास बैकहरू र लघुबित्त संस्थाहरूले समेत बित्तिय सेवा प्रदान गर्दै आइरहेका छन्। पश्चिम म्याग्दीको ब्यपारिक केन्द्रको रूपमा रहेको दरवाङ्ग बजारको साथै म्याग्दी जिल्लाको सदरमुकाम बेनी बजार पनि ब्यपारीककेन्द्रको रूपमा रहेको छ।

## २.४ पर्यटन विकासमा संलग्न संस्थाहरू र हाल सम्मका प्रयासहरू

यस मालिका गाउँपालिकामा पर्यटन विकासको क्षेत्रमा विभिन्न सरकारी तथा गैह्रसरकारी संघ संस्थाहरूले कार्य गर्दै आईरहेका छन् । ति संलग्न संस्थाहरूले हाल सम्मका गरेका प्रयासहरूलाई निम्न अनुसार उल्लेख गरिएकोछ ।

तालिका नं. ८: पर्यटन विकासमा संलग्न संस्थाहरू र हाल सम्मका प्रयासहरूको विवरण

क्र.स.	संलग्न संस्थाहरू	हाल सम्मका प्रयासहरू
१	जि. स. स.	<ul style="list-style-type: none"> <li>- समग्र म्याग्दी जिल्लाको पर्यटन गुरुयोजना तयार भएको</li> <li>- विभिन्न स्थानमा पदमार्ग तथा भौतिक पूर्वाधारहरू निर्माणमा सहयोग गरेको</li> </ul>
२	म्याग्दी उद्योग वाणिज्य संघ	<ul style="list-style-type: none"> <li>- म्याग्दी भ्रमण वर्ष २०७५ मनाईरहेको (गत आव २०७३/७४ मा ७० हजार विदेशी पर्यटकले भ्रमण गरेको म्याग्दीमा भ्रमण वर्षको अवसरमा दोब्बर पर्यटक भित्र्याउने लक्ष्य राखिएको)</li> <li>- आन्तरीक तथा बाह्य पर्यटक आकर्षण गर्नको लागि समय समयमा मेला महोत्सवहरू आयोजना गरिरहेको,</li> <li>- स्थानीय उत्पादनहरूको बजारीकरणमा सहयोग गरिरहेको, पर्यटन सँग सम्बन्धित दक्ष जनशक्ति उत्पादनको लागि सीपमूलक तालिमहरू संचालन गरेको,</li> <li>- नेपाल पर्यटन बोर्ड, TAAN र स्थानीय निकायहरू सँग मिली नयाँ पर्यटकीय गन्तव्य तथा पदमार्गको खोज तथा प्रचार प्रसार गर्ने कार्य गरेको</li> </ul>
३	म्याग्दी जेसिज	<ul style="list-style-type: none"> <li>- आन्तरीक तथा बाह्य पर्यटक आकर्षण गर्नको लागि विभिन्न किसिमका सभा सम्मेलनहरू आयोजना गर्ने, पदमार्गको विकासमा सहयोग तथा प्रचार प्रसार गर्ने, आदी</li> </ul>
४	ट्रेकिङ एजेन्सिज एशोसियसन अफ नेपाल )TAAN,	<ul style="list-style-type: none"> <li>- स्थानीय संघसंस्था सँग मिलेर नयाँ तथा वैकल्पिक पदमार्गहरूको पहिचान, खोजी / प्रवर्द्धन तथा बजारीकरण गर्ने</li> </ul>
५	धौलागिरी पर्यटन परिषद	<ul style="list-style-type: none"> <li>- पर्यटन क्षेत्रमा कार्य गर्ने गैह्र सरकारी संस्था</li> </ul>
६	नेपाल पर्यटन बोर्ड,	<ul style="list-style-type: none"> <li>- स्थानीय निकायहरू सँग मिली नयाँ पर्यटकीय गन्तव्य तथा पदमार्गको खोज तथा प्रचार प्रसार गर्ने कार्य गरेको</li> <li>- पदमार्ग निर्माणमा सहयोग</li> </ul>
७	गैरआवासीय म्याग्देलीको संस्था मोना,	<ul style="list-style-type: none"> <li>- आन्तरीक तथा बाह्य पर्यटक आकर्षण गर्नको लागि विभिन्न किसिमका सभा सम्मेलनहरू आयोजना गर्ने, पदमार्गको विकासमा सहयोग तथा प्रचार प्रसार गर्ने, आदी</li> </ul>
८	हिमालयन म्याप हाउस	<ul style="list-style-type: none"> <li>- पदमार्गहरूको पहिचान तथा नक्सा तयारमा सहयोग</li> </ul>

## २.५ पर्यटकीय कृयाकलापहरु

### पदयात्रा

म्याग्दी जिल्ला प्राकृतिक धार्मिक, ऐतिहासिक विविधताको धनि जिल्ला हो । यस जिल्लामा धौलागिरी सेन्चुरी पदमार्ग, पश्चिम धौलागिरी पदमार्ग, धौलागिरी आइसफल पदमार्ग, गुरिला पदमार्ग, अन्नपुर्ण चक्रिय पदमार्ग, अन्नपुर्ण धौलागिरी सामुदायिक पदमार्ग, जस्ता पैदल मार्गहरु रहेका छन्। जिल्ला भित्र रहेका अधिकांश पदमार्गहरुले यस गाउँपालिकालाई समेटेको पाईन्छ। धौलागिरी वेस क्याम्प जाने पश्चिम धौलागिरी पदमार्ग, र गुरिल्ला पदमार्गहरु यहि गाउँपालिका हुँदै जानुपर्ने भएकाले पनि पदयात्रका लागि प्रवेश केन्द्रको रूपमा लिन सकिन्छ । यो गाउँपालिका हुँदै धवलागिरी वेस क्याम्प जाने पर्यटकहरु वढी हिड्ने गरेको पाईन्छ । साथै छिमेकी जिल्ला वाङ्लुङको लाममेला, तमान, वुर्तिवाड हुँदै ढोरपाटन जने पर्यटक पनि यसै गाउँपालिका हुँदै जाने गरेकाले पदमार्गको रूपमा यो गाउँपालिका महत्वपूर्ण गन्तव्यको रूपमा रहेको छ । यस गाउँपालिका भित्र पदयात्रका क्रममा देख्न सकिने विभिन्न किसिमका चराचुरुङ्गी, वन्यजन्तुहरु, वनस्पतिहरु चैत वैशाखमा वनै ढाक्ने गरि फुल्ने लालिगुरासका वनहरु, यहाँको मगर समुदाय र तिनिहरुका कला, संगित, र संस्कृतिहरुले पदयात्रालाई थप मनमोहक तुल्याउछन् । यस क्षेत्रमा रहेका मुख्य मुख्य पदमार्गहरु निम्नानुसार रहेका छन् ।

### तालिका नं. ९: पर्यटन पदमार्गहरुको विवरण

क्र.स.	पदमार्गको नाम	पदमार्ग	अवधी (दिनमा)
१	पश्चिम धौलागिरी पदमार्ग	दरवाड — ताकम - मुना — लुलाड - गुर्जा हुँदै धौलागिरी वेस क्याम्प	१ दिन (गाउँपालिका भित्र)
२	पुलाश्रम — मालिका — दरवाड - धौलागिरी वेसक्याम्प पदमार्ग	बेनी — पुलाश्रम — टोङ्के — मालिका — नागिधुरी — देउराली — दहचौर — वास्वोट — कायम खर्क — भालेवास्ने ताल — दुखुवेसी रातोढुंगा- दरवाड — हुँदै पश्चिम धौलागिरी पदमार्ग	४ दिन
३	मालिका चक्रिय पदमार्ग	दरवाड — हक्लाड डाँडा — गाईखर्क ताल - पन्थोक — धुरी — च्युरिवोट— सिस्नेरी — छाप — सोलेडाँडा — ओखरवोट — किटेनी - आवाखर्क — पात्ले — जेम — रुम — विल्वाड — सर्वाडखोला — मरावाड — निस्कोट — केश छ्यारछ्यारे — दरवाड	४ दिन
४	दरवाड- सोलेडाँडा- गगन विसौना पदमार्ग	दरवाड — फुलवारी — ओखरवोट — तामाखानी — सोलाडाँडा- पुथाताल — दहताल — सरवारी- वराण्डे - मालिकाधुरी — सिस्नेरी — गडिधुरी — थाप्लेडाँडा हुँदै गगन विसौना	३ दिन
५	दरवाड- रुम —दुरलेक	दरवाड — अधिभारा — ताक्से — रुम — जेम —	३ दिन

	पदमार्ग	घाङ्गलेपानी - गावखर्क - कुकुरखोरिया- हुँदै दुरलेक	
६	दरवाङ — उत्तरगंगा पदमार्ग	दरवाङ — डाडाँगाउँ — किटेनी — सोले — लाम्मेला — तमान — वोडखानी — अंकुस देउराली- गुर्जाधार — जलजला — छेन्टुङ हुँदै उत्तरगंगा	२ दिन (गाउँपालिका भित्र)
७	दरवाङ- ईटलियन वेस क्याम्प पदमार्ग	दरवाङ - खार — भारवाङ — कल्लेनी — खाम्ला- हुँदै ईटलियन वेस क्याम्प	४दिन

स्रोत : वडा स्तरिय छलफल तथा गाउँपालिका स्तरिय समिक्षा बैठक

### होमस्टे (गन्तव्य गाउँ)

पर्यटन पर्वद्धन तथा आकर्षणको लागि ४ वटा कुराहरु १. आकर्षण (Attraction), २. वासस्थान (Accommodation), ३. पहुँच (Accessibility) र ४. सर्वसुविधा (Amenities) को समीक्षण हुनु अति जरुरी रहेको हुन्छ । ती मध्ये ग्रामीण पर्यटनको लागि व्यवस्थित होमस्टेले महत्वपूर्ण भुमिका निर्वाह गरेको हुन्छ । हामीले सुन्दै आएको तनहुको बन्दीपुर, लम्जुङको घलेगाउँ, स्याङ्जाको शिरुवारी आदी स्थानहरु होमस्टेको कारणले नै वढी चर्चित भएका स्थानहरु हुन । दृश्यावलोकनको हिसावले हेर्ने हो भने ती स्थानहरु भन्दा यस गाउँपालिकाको पदमार्गमा पर्ने / देखिने प्राकृतिक दृश्यहरु अझै उत्कृष्ट रहेका छन । त्यसैले पदमार्गमा पर्ने गाउँहरुमा व्यवस्थित होमस्टेहरुको विकास गर्ने, पाहुनाहरुलाई स्थानीय संस्कृति अनुसार स्वागत तथा विदाई गर्ने, मनोरन्जनात्मक साँस्कृतिक कार्यक्रमहरुको प्रस्तुतीकरण गर्ने, स्थानीय परिकारहरुबाट निर्मित खाद्य पदार्थहरु उपलब्ध गराउने आदी कार्यहरु गर्नुपर्ने हुन्छ । होमस्टे पनि सेवामुलक व्यवसाय नै भएको र यसको कुशल व्यवस्थापन बाट आन्तरीक तथा वाह्य पर्यटनमा गुणात्मक फड्को मारिने भएकोले गाउँपालिकाले यस कार्यमा विशेष जोड दिनुपर्ने देखिन्छ । विशेषत मगर समुदाय रहेको यस गाउँपालिकामा यहाँको कला तथा संस्कृतिहरु, भेषभुषा, मौलिक पहिचानको प्रचार प्रसारका लागि पदमार्गहरुको विकास संगसंगै पदमार्ग होमस्टेहरु संचालनमा ल्याउनुपर्ने देखिन्छ । होमस्टेको विकास गर्दा विशेषत पर्यटन कार्यालयले तोकेको मापदण्डको पालना गर्ने, व्यवस्थापन तालिम संचालन गर्ने, Basic Cooking Training, आधारभुत अङ्ग्रेजी भाषा तालिम र सरसफाई सम्बन्धमा जोड दिनुपर्ने हुन्छ । यस गाउँपालिकामा पनि आन्तरिक तथा वाह्य पर्यटन प्रवर्धन गर्दै गाउँपालिका भित्रका तथा अन्य गाउँपालिका संग जोडिएका पदमार्ग भित्र पर्ने निस्कोट, रुम, ओखरवोट, देविस्थान, विम , दुखुवेसी जस्ता वस्तिहरुलाई होमस्टे गाउँ गन्तव्यको रूपमा विकास गर्न सकिन्छ ।

### साहसिक यात्रा

भीर मौरीको मह शिकार गर्नुलाई आजकल साहसिक पर्यटनको रूपमा लिने गरिएको छ । परम्परागत रूपमा हाम्रा पुर्खाहरुले गर्दै आईरहेको मह शिकार गर्ने तरिकालाई पर्यटकहरुले साहसिक र अनौठो रूपमा लिई त्यसको दृश्यमा रमाउने गर्दछन् । मालिका गाउँपालिकाको निस्कोटको मकिखोला महभिर, उवाखोला महभिर, अधिभारा र दरवाङको महवोट भिर जस्ता स्थानहरुमा पनि भीरमौरीको मह संकलन गर्ने कार्य हुँदै आईरहेकोमा त्यसलाई थोरै व्यवस्थित गरी निश्चित समय तथा दिन तोकेर र सो कार्यको व्यापक प्रचार प्रसार गर्न सकेको खण्डमा आन्तरीक तथा वाह्य पर्यटकहरुलाई आकर्षित गर्न सकिने सम्भावना रहेको छ ।

## मनोरञ्जनात्मक कृयाकलापहरू (पर्व तथा मेलाहरू)

म्याग्दी जिल्लामा विभिन्न किसिमका मेला महोत्सव तथा खेलकुदका गतिविधीहरू भइनेरहेका हुन्छन् । विशेष गरी म्याग्दी उद्योग वाणिज्य संघको आयोजनामा जिल्ला स्तरमा हरेक दुई वर्षमा म्याग्दी महोत्सव हुने गरेको पाईन्छ जसले आन्तरिक पर्यटन भित्रयाउन ठूलो भुमिका खेलेको छ । त्यस्तै वडा दशैको समयमा निस्कोटमा दशै मेला, देविस्थानको मगरदाङ्गमा बुद्धजयन्तिको अवसरमा लाग्ने "बुद्धजयन्ती तथा देउताभीर मेला तथा पर्वहरूले समेत आन्तरिक पर्यटक भित्रयाउन योगदान पुर्याएको पाईन्छ । जिल्ला स्तरमा संचालन हुने विभिन्न खेलकुदका क्रियाकलापहरू जस्तै सेभेन ए साईड फुटबल, जेसिस कप, तारो हान्ने खेल, जिल्ला स्तरीय भलिवल, विद्यालय स्तीय क्रिकेट, विद्यालय स्तरीय खेलकुद प्रतियोगिता, रनिडशिल्ड जस्ता थुप्रै साना ठूला खेलकुद भईरहने हुनाले यस गाउँपालिकाले पनि एउटा व्यवस्थित खेलकुद मैदानको निर्माण गरी खेलकुद प्रतियोगिता आयोजना गरेर आन्तरीक पर्यटकहरूलाई आकर्षित गर्न सक्ने प्रशस्त सम्भावना रहेको छ ।

## २.६ खनिज तथा खानीहरू

यस मालिका गाउँपालिका अन्तरगत रुमको धरेनमा रहेको स्लेट दुङ्गाखानी जिल्लाकै ठूलो तथा प्रख्यात दुङ्गाखानीको रूपमा चिनिन्छ । यस दुङ्गा खानी बाट म्याग्दी जिल्लाका अधिकांस ठाउँहरूको साथै छिमेकी जिल्ला बागलुङ्ग तथा पर्वतमा समेत घर छाउनको स्लेट दुङ्गाहरू निर्यात हुने गरेको छ । दुम्सीलेकको स्लेटखानी, नयांबनको, तिन्नाखानी, छातीखाप लगायतका ठाउँहरूमा स्लेट दुङ्गाखानी, त्यस्तै सोलेखोलाको खरीखानी जस्ता खानीहरू रहेको यस गाउँपालिका प्राकृतिक हिसाबले धनि रहेको छ ।



करिब ७०/८० वर्ष पहिला स्थानीय समुदायका व्यक्तीहरूको मुख्य पेशा खानिहरूको उत्खनन र तामाका सामाग्रीहरू निर्माण गर्ने भएको हुनाले यस गाँउपालिकाका विभिन्न ठाँउहरू रुमको कुसिरखोला, खहरेखोला, छाराखोला, चिप्लरी, देविस्थानको खानीदुला, महखोला, खरबारी, विलखोला र ओखरबोटमा रहेको तामाखानीउत्खनन् भएको पाईन्छ। यसका साथसाथै ओखरबोटको भालडुलामा रहेको सिसाखानी र खवाङ्ग सिस्नेरीमा रहेको फलामखानी पनि पहिले उत्खनन भएको पाईन्छ। हाल यस्ता सम्पुर्ण खानीहरू बन्द अवस्थामा रहेका छन् । यस्ता खानीहरूको अध्ययन तथा पुन उत्खनन गर्न सकेको खण्डमा गाउँपालिकामा औधोगीकरण हुने, रोजगारीहरूको श्रृजना हुने तथा पर्यटन प्रवर्दनमा समेत टेवा पुग्दछ ।

## २.७ झरना, गल्छी गुफा तथा तालहरू

पर्यटकिय आकर्षणका स्रोतहरूका रूपमा रहेका विभिन्न स्रोतहरूमध्ये झरना, गल्छी, गुफा तथा तालहरू पनि यस गाउँपालिकामा रहेका महत्वपुर्ण प्राकृतिक स्रोतहरू अन्तरगत पर्छन। यहाँ रहेका यि मनोरम पर्यटकिय सम्पदाहरूको प्रचारप्रसार गरिआन्तरिक तथा बाह्य पर्यटकहरूको पर्यटकिय गन्तव्यको रूपमा विकास गर्न सकेको खण्डमा आयआर्जन

तथा पर्यटन बिकासको क्षेत्रमा महत्वपूर्ण भुमीका खेल्ने निश्चित छ। यस गाँउपालिका भित्र रहेका मुख्य झरना ताल तथा पोखरिहरु निम्नअनुसार रहेका छन।

तालिका नं. १०: ताल, गल्छी, गुफा, तथा झरनाहरुको विवरण

क्र.स.	ताल, गल्छी तथा झरनाहरुको विवरण	स्थान
१	भाले बास्ने ताल	दरवाङ्ग
२	बराह ताल	निस्कोट
३	पुथा ताल	ओखरबोट
४	दह	ओखरबोट
५	गाडा खरसुड ताल	ओखरबोट
६	गाईखर्क ताल	देविस्थान
७	खोरिया दह	देविस्थान
८	ठुलदह	देविस्थान
९	जंगले झरना	देविस्थान
१०	महखोला झरना	देविस्थान
११	कोटखोला झरना	देविस्थान
१२	घराडखोला झरना	देविस्थान
१३	पाते छहरा	देविस्थान
१४	धुन्द्रुक गल्छी	देविस्थान
१५	प्रभु गुफा	देविस्थान
१७	देउताभिर गुफा	देविस्थान
१८	बराह ताल	बिम
१९	बेल्फी छहरा	बिम
२०	भुकभुके छहरा	रुम
२१	मान्लाबस्ने छहरा	रुम
२२	खानी छहरा	रुम
२३	लाल झरना/गल्छी	दरवाङ्ग
२४	दारबोट गुफा	निस्कोट
२५	गुम्शिर गुफा	निस्कोट
२७	तामाखानी गुफा	ओखरबोट

स्रोत : वडा स्तरिय छलफल बैठक



## २.८ सवाल, अवसर तथा चुनौतीहरू

- पर्यटनको प्रबर्द्धन र पर्यटकको आवागमनको वृद्धि हुँदै जाने क्रममा पारिस्थितीकीय प्रणाली, वन्यजन्तु वासस्थान र संस्कृतिमा पर्न सक्ने पर्यटनको बढ्दो नकारात्मक असरहरूलाई न्यूनीकरण र व्यवस्थापन गर्नुपर्ने ।
- पर्यटन सेवा तथा सुविधाहरूको गुणस्तर (खासगरी साना तथा मझौला होटल, लज र होमस्टेहरूमा) लाई कायम गरिराख्नुपर्ने आवश्यकता ।
- गाउँमा रहेका युवा जनशक्तिहरू वैदेशिक रोजगारीमा जाने प्रवृत्ति बढ्दो रूपमा रहेकाले गुणस्तरीय जनशक्तिको अभाव ।
- पर्यटकीय उत्पादनहरूको विकास एवं विस्तार, प्रवर्द्धन, बजारीकरण, पर्यटनको विकास जस्ता विषयहरूमा सरोकारवाला निकायहरू, व्यवसायीहरू र समुदायका सदस्यको क्षमता अभिवृद्धि गर्नु पर्ने आवश्यकता ।
- अधिकांश नयाँ पर्यटकीय पूर्वाधारहरू श्रृजना गर्नुपर्ने अवस्था ।
- पर्यटन विकास, प्रवर्द्धन र व्यवस्थापनमा सम्बद्ध सरोकारवाला निकायहरूका बीच यथेष्ट समन्वय र साझेदारीको आवश्यकता ।
- पर्यटन सेवामा पुर्वाधार तथा व्यवस्थापनको अभाव
- प्रचारप्रसारको अभाव
- सरोकारवाला तथा संघ संस्थाहरूको कमी
- पर्यटनका विषयमा चेतनाको कमी
- पदमार्गहरू छोट्टिदै जानु तथा बैकल्पिक पदमार्गको पहिचान तथा निर्माण हुन नसक्नु
- ऐतिहासिक पुरातात्वीक, सांस्कृतिक, धार्मीक सम्पदाहरूको संरक्षण नहुनु
- पर्यटन सम्बन्धि तालिमप्रप्त जनशक्तीको कमी,

## परिच्छेद ३: पर्यटन योजनाको सोच, लक्ष्य तथा उद्देश्यहरू

### ३.१ पर्यटन योजनाको सोच

मालिका गाउँपालिका क्षेत्रको दिगो पर्यटन विकासका लागि देहाय बमोजिमको सोच प्रस्ताव गरिएको छ । “आगामी पाँच वर्षमा गाउँपालिका क्षेत्र समुदायमा—आधारित समावेशी, संरक्षणमुखि र दिगो पर्यटन विकास, प्रवर्धन र व्यवस्थापनको उत्कृष्ट नमुना गन्तव्यको को रूपमा विकसित हुनेछ ।”

### ३.२ पर्यटन योजनाको लक्ष्य

मालिका गाउँपालिका क्षेत्रको पर्यटन योजनाको लक्ष्य देहाय बमोजिम कितान गरिएको छ । “समुदायमा—आधारित समावेशी, संरक्षणमुखी र दिगो पर्यटन विकास र व्यवस्थापनको माध्यमबाट जैविक विविधता एवं साँस्कृतिक सम्पदा संरक्षणमा उल्लेख्य योगदान पुर्याउनुका साथै स्थानीय समुदायको जीवनस्तरमा सुधार ल्याउने र स्थानिय अर्थतन्त्रमा योगदान पुर्याउने ।”

### ३.३ पर्यटन योजनाको उद्देश्यहरू

गाउँपालिका क्षेत्रको पर्यटन विकास, प्रवर्धन एवं व्यवस्थापनका सोच एवं लक्ष्य हाँसिल गर्नका लागि देहाय बमोजिमका उद्देश्यहरू तय गरिएका छन् ।

१. पर्यटन विकासको माध्यमबाट स्थानीय समुदायको जीवनस्तरमा सुधार ल्याउने तथा अर्थतन्त्रमा योगदान पुर्याउने: पर्यटन उत्पादनहरूको विस्तार, विविधिकरण एवं स्तरोन्नतिको माध्यमबाट उद्यम तथा रोजगारीको सृजना गरि पर्यटनको लाभ अधिकतम् समुदायसम्म पुर्याउने, समुदायको जीवनस्तरमा सुधार ल्याउने र अर्थतन्त्रमा पर्यटनको योगदानलाई बृद्धि गर्ने ।
२. पर्यटनको नकरात्मक असर न्यूनीकरण गर्दै जैविक विविधता तथा साँस्कृतिक सम्पदा संरक्षणमा योगदान पुर्याउने: समुदायमा आधारित पर्यटनलाई सहभागितामुलक संरक्षणको महत्वपूर्ण साधन (औजार) को रूपमा प्रवर्धन गरि जैविक विविधता, भू-परिधि र साँस्कृतिक सम्पदा संरक्षणमा योगदान पुर्याउने । सचेतना अभिवृद्धि, योजनावद्ध पर्यटन विकास, उपयुक्त प्रविधिको प्रयोग र यथोचित व्यवस्थापनको माध्यमबाट पर्यटनको नकरात्मक असर न्यूनीकरण गर्ने ।
३. पर्यटन गन्तव्यको विस्तार गर्ने र पर्यटकीय उत्पादन तथा क्रियाकलापको स्तरोन्नति, विविधिकरण एवं बिशिष्टिकरण गर्ने: गाउँपालिका क्षेत्रका अधिकतम् समुदायसम्म पर्यटनको प्रतिफल पुर्याउन, पर्यटकको संतुष्टि बढाउनका लागि पर्यटन उत्पादन र क्रियाकलापहरूको स्तरोन्नति, विविधिकरण एवं बिशिष्टिकरण गर्ने र पर्यटन गन्तव्यको विस्तार गर्ने ।

४. वातावरण तथा संस्कृति मैत्री पर्यटन पूर्वाधारहरूको विकास, विस्तार तथा स्तरोन्नति गर्ने:

गुणस्तरीय, संरक्षणमूखि र समुदायमूखि पर्यटन विकासका लागि स्थानीय वातावरण र संस्कृति मैत्री सामुदायिक तथा नीजि पर्यटन पूर्वाधारहरूको विकास, स्तरोन्नति तथा विस्तार गर्ने ।

५. बृहत्तर गाउँपालिका क्षेत्रको प्रभावकारी प्रवर्धन गर्ने र बजार विस्तार एवं विविधिकरण गर्ने:

मालिका गाउँपालिका क्षेत्रमा थप गुणस्तरीय पर्यटकहरू भित्राउनका लागि बृहत्तर गाउँपालिका क्षेत्रलाई उत्कृष्ट पर्यटन गन्तव्यको रूपमा राष्ट्रिय तथा अन्तरराष्ट्रिय पर्यटन बजारमा प्रभावकारी रूपले प्रवर्धन गर्ने र बजार विस्तार एवं विविधिकरण गर्ने ।

### ३.४ पर्यटन योजनाका अपेक्षित उपलब्धीहरू

मालिका गाउँपालिकाको पर्यटन योजनाले आगामी पाँच वर्षको अवधिमा देहाय बमोजिमका उपलब्धिहरू हाँसिल गर्नेछ ।

उद्देश्य नं. १ पर्यटन विकासको माध्यमबाट स्थानीय समुदायको जीवनस्तरमा सुधार ल्याउने तथा अर्थतन्त्रमा योगदान पुर्याएको हुनेछ:

उपलब्धि नं.१.१: पर्यटन उत्पादन, प्याकेजिङ, बजारखण्ड, प्रवर्धन, बजारीकरण आदिका वारेमा गाउँपालिका क्षेत्रका समुदायका सदस्यहरूको चेतना अभिवृद्धि भई पर्यटन उद्यमशिलताको विकास हुनेछ ।

उपलब्धि नं.१.२: सीप, उपयुक्त प्रविधि, पूर्वाधार, बजारसम्बन्धी सूचना, पुजी आदि सम्मको पहुचमा अभिवृद्धि भई पर्यटनमा आधारित उद्यमहरूको विकास, स्तरोन्नति, तथा विस्तार हुनेछ ।

उपलब्धि नं.१.३: पर्यटन उत्पादन र क्रियाकलापहरूको स्तरोन्नति, विविधिकरण एवं विशिष्टिकरण भई रोजगारी र श्रमको वृद्धि हुनेछ ।

उपलब्धि नं.१.४: अर्गानिक उत्पादन र परम्परागत सत्कार एवं सीपमा आधारित पर्यटकीय वस्तु एवं सेवा हरूको विकास र विविधिकरण भएको हुनेछ

उपलब्धि नं.१.५: गाउँपालिका क्षेत्रका अधिकतम समुदाय एवं सदस्यहरूले पर्यटनको प्रतिफल प्राप्त गरेका हुनेछन् साथै पर्यटन प्रतिफल समानुपातिक वितरण प्रणाली विकास भई लागु भएको हुनेछ । पर्यटन विकास र संरक्षणमा स्थानिय समुदायको सक्रिय सहभागिता बढेको हुनेछ ।

उद्देश्य नं. २. पर्यटनको नकरात्मक असर न्यूनिकरण गर्दै जैविक विविधता तथा साँस्कृतिक सम्पदा संरक्षणमा योगदान पुगेको हुनेछ:

उपलब्धि नं.२.१: पर्यटकीय महत्वका जैविक विविधता, प्राकृतिक भु परिधि र साँस्कृतिक सम्पदाहरूको अभिलेखिकरण भई उक्त सम्पदाहरूको पर्यटकीय महत्व र पर्यटनबाट उक्त सम्पदाहरू माथि पर्न सक्ने नकरात्मक प्रभावका वारेमा गाउँपालिका क्षेत्रका सामुदाय, पर्यटन व्यवसायी तथा स्कुल/कलेजका विद्यार्थीहरू पर्याप्त मात्रामा सुसूचित भएका हुनेछन् ।

- उपलब्धि नं २.२: पर्यटनको नकरात्मक असर कम गर्नका लागि आवश्यक पर्ने नीतिगत खाकाहरू निर्देशिकाहरू , गाईड लाइन , आचार संहिता , पूर्वाधार स्ट्याण्डर्ड तथा भवन कोड आदि तयार भई लागु भएका हुनेछन्
- उपलब्धि नं २.३: पर्यटनको नकरात्मक असर कम गर्नका लागि उपयुक्त प्रविधि, स्वच्छ उर्जा र वातावरण मैत्री पूर्वाधारहरूको प्रयोग भएको हुनेछ ।
- उपलब्धि नं २.४: पर्यटकीय दृष्टिकोणले समेत महत्वपूर्ण मानिएका जंगल, घाँसे मैदान, सिमसार क्षेत्र तथा नदिहरू संरक्षित भई पारिस्थितिकीय प्रणालीको गुणस्तरमा समेत सुधार आएको हुनेछ ।
- उपलब्धि नं २.५: पर्यटन, समुदाय र गाउँपालिका बीचको अन्तर सम्बन्ध र पर्यटनका प्रभावका बारेमा नियमित रूपमा अध्ययन अनुसन्धान भई अनुसन्धानबाट प्राप्त नतिजाका आधारमा पर्यटनका प्रभाव न्यूनिकरण तथा व्यवस्थापनका पद्धति लागु भएको हुनेछ ।
- उपलब्धि नं २.६: महत्वपूर्ण सांस्कृतिक एवं ऐतिहासिक र पुरातात्विक सम्पदाहरूको अभिलेखिकरण पुर्नरुत्थान, संरक्षण एवं निर्माण भई पर्यटकीय उत्पादनका रूपमा प्रवर्धित भएका हुनेछन् ।
- उद्देश्य नं. ३: पर्यटकीय गन्तव्य बिस्तार हुनुका साथै पर्यटन उत्पादन तथा क्रियाकलापको स्तरोन्नति, विविधिकरणएवं विशिष्टिकरण भएको हुनेछ ।
- उपलब्धि नं ३.१: बजार सर्वेक्षण, अनुसन्धान तथा विस्तृत सम्भाव्यता अध्ययनका माध्यमबाट नयाँपर्यटन गन्तव्य, रुट तथा क्रियाकलापहरूको पहिचान एवं छनौट भएका हुनेछन् ।
- उपलब्धि नं ३.२: उपयुक्त प्रविधिको प्रयोग, पर्यटन पुर्वाधारको स्तरोन्नति, उच्च गुणस्तरीय सेवा प्रदान गर्न सक्ने मानव संशाधनको विकास, स्तरीय प्याकेजिङ आदिको माध्यमबाट हालको पर्यटकीय सेवा तथा सुविधाहरूको गुणस्तरमा व्यापक सुधार भएको हुनेछ ।
- उपलब्धि नं ३.३: समुदाय तथा पर्यटन व्यवसायीहरूको क्षमता अभिवृद्धि तथा बजार सर्वेक्षणका नतिजाका आधारमा विभिन्न थिम (प्रकृतिमा आधारित, संस्कृतिमा आधारित, कृषिमा आधारित, इभेन्टस्मा आधारित आदि) मा आधारित पर्यटन प्याकेज तथा इटेनरीहरू (Tourism Package and Itineraries) विकास भई प्रवर्धित भएको हुनेछन् ।
- उपलब्धि नं ३.४: उच्च गुणस्तरका पर्यटन सूचना तथा अनुवादका सुविधाहरूको विकास भई पर्यटकको सन्तुष्टिमा वृद्धि हुनुका साथै नयाँ नयाँ पर्यटकीय स्थलहरूमा समेत पर्यटकको आगमनमा वृद्धि भएको हुनेछ ।
- उद्देश्य नं. ४: वातावरण तथा संस्कृति मैत्रि पर्यटन पूर्वाधार विकास, विस्तार तथा स्तरोन्नति भएको हुनेछ ।
- उपलब्धि नं ४.१: पर्यटकीय गन्तव्यहरूको सुरक्षा प्रत्याभूति, गन्तव्यको प्रतिस्पर्धात्मक क्षमतामा अभिवृद्धि, बैंक तथा वित्तीय संस्था सम्मको पहुचको सुगमता, गा.पा.को समन्वयि भूमिका लगायतका माध्यमबाट लगानी मैत्रि वातावरण सृजना भई गाउँपालिका क्षेत्रको पर्यटन पुर्वाधारमा उल्लेख्य मात्रामा लगानी भएको हुनेछ ।

उपलब्धि नं ४.२: गाउँपालिकाको बाह्य र आन्तरिक पहुँचमा उल्लेख्य रूपमा सुधार भएको हुनेछ ।

उपलब्धि नं ४.३: पकाउने, तताउने तथा उज्यालो प्रयोजनका लागि वैकल्पिक उर्जाको प्रयोग भएको हुनेछ भने स्थानीय यातायात सेवाको लागि वातावरण मैत्री यातायात साधनको प्रयोग भएको हुनेछ ।

उपलब्धि नं ४.४: ठोस तथा तरल फोहोर पदार्थको उचित व्यवस्थापन भई सडक, वाटोघाटो, जंगल, नदि क्षेत्रहरू प्रदूषणबाट मुक्त भएको हुनेछन् ।

उपलब्धि नं ४.५: प्रत्येक पर्यटकीय स्थलमा सफा खानेपानी, मेडिकल सुविधा, पर्यटक प्रहरी तथा सुरक्षा सम्बन्धि अन्य पूर्वाधारको बिकास भएको हुनेछ । प्रत्येक पर्यटकीय गाउँहरूमा इन्टरनेट सुविधा उपलब्ध भएको हुनेछ ।

उपलब्धि नं ४.६: पर्यटन सूचना र गाइडको लागि यथेष्ट मात्रामा उच्च गुणस्तरका सूचना बोर्ड, साइनेज, एरोबोर्ड, पर्यटक सूचना केन्द्र आदिको स्थापना भई पर्यटकहरू नयाँ गन्तव्यहरूमा आर्कषित हुनुका साथै पर्यटकको बसाई अवधि लम्बिनेछ ।

**उद्देश्य नं. ५: वृहत्तर गाउँपालिका क्षेत्रको प्रभावकारी प्रवर्धन भई बजार विस्तार एवं विविधिकरण भएको हुनेछ ।**

उपलब्धि नं ५.१: पर्यटक अनुभव सर्वेक्षण, पर्यटन बजार सर्वेक्षण र पर्यटकको हालको आगमन तथा वितरण अवस्था का आधारमा वृहत्तर गाउँपालिका क्षेत्रको पर्यटन प्रवर्धन रणनीतिक योजना तथा पर्यटन प्रवर्धन ब्राण्ड/सब-ब्राण्ड तयार भई लागु भएको हुनेछ ।

उपलब्धि नं ५.२: पर्यटन बजारको माग र सम्भाव्यताको आधारमा विभिन्न पर्यटन प्याकेजहरू तयार भई प्रवर्धन भएको हुनेछन् ।

उपलब्धि नं ५.३: वृहत्तर गाउँपालिका क्षेत्रको प्रवर्धनका निमित्त सञ्चार तथा प्रवर्धनात्मक सामाग्रीहरू जस्तै ब्रोसयर, नक्शा, गाइड बुक आदि प्रकाशित भई उपयुक्त च्यानलहरू मार्फत वितरण भएको हुनेछ ।

उपलब्धि नं ५.४: वृहत्तर मालिका गाउँपालिका क्षेत्रको डिजिटल माध्यमहरू जस्तै वेब साइट, Blogs, सामाजिक सञ्जाल आदिको प्रयोग भइ प्रभावकारी रूपमा प्रवर्धन भएको हुनेछ ।

उपरोक्त उपलब्धिहरू प्राप्त गर्नका लागि मालिका गाउँपालिका क्षेत्रको पञ्च वर्षीय पर्यटन योजनाले देहाय बमोजिमका परिमाणात्मक लक्ष्यहरू हाँसिल गरेको हुनेछ ।

**तालिका नं. ११: पर्यटन योजनाको अपेक्षित उपलब्धिहरू एवं प्रमुख परिमाणात्मक लक्ष्यहरू**

क्र.स	विवरण	परिमाणात्मक लक्ष्यहरू		
		ईकाइ	आधार वर्ष तथ्याङ्क	लक्ष्य
१	पर्यटक आगमन (आन्तरीक)	जना	२०००	३००००
२	पर्यटक आगमन (बाह्य)	जना	७००	१०,०००
३	पर्यटक बसाई अवधि (आन्तरीक)	दिन	३	७

४	पर्यटक वसाई अवधी (बाह्य)	दिन	२	५
५	आन्तरीक पर्यटक खर्च (दैनिक)	रुपैया	१५००	३०००
६	बाह्य पर्यटक खर्च (दैनिक)	रुपैया	२५००	५०००
७	पर्यटनबाट श्रृजित रोजगारी	जना	६	५००
८	प्रत्यक्ष रोजगारी	जना	८	२००
९	अप्रत्यक्ष रोजगारी	जना	०	३००
१०	पर्यटकीय होटल, लज र होमस्टे	वटा	१०	२००
११	आधारभूत वेटर / वेट्रेस्ट तालिम प्राप्त जनशक्ति	जना	२	१००
१२	टुर गाईड	जना	६	२०
१३	आधारभूत कुकिड	जना	२	५०
१४	होमस्टे व्यवस्थापन	जना	०	१००
१५	आधारभूत भाषा तालिम	जना	०	२०
१६	हस्तकला विक्री केन्द्र पसल	वटा	०	१
१७	साँस्कृतिक / जातीय संग्राहलय	वटा	०	२
१८	पर्यटन सूचना केन्द्र	वटा	०	३
१९	गाउँ पर्यटन गुरुयोजना	वटा	०	१
२०	पर्यटनबाट प्राप्त हुने राजश्व	रुपैया	०	७०००००।-

### ३.५ पर्यटन योजनाको प्रमुख रणनीतिहरू

मालिका गाउँपालिका क्षेत्रको पञ्च वर्षीय पर्यटन योजनाले निर्दिष्ट गरेका सोच, लक्ष्य एवं उद्देश्यहरू प्राप्त गर्नका लागि देहाय बमोजिमका रणनीतिहरू अबलम्बन गरिनेछन् ।

(क) पर्यटनलाई महत्वपूर्ण संरक्षण औजारको रूपमा प्रवर्धन गरिनेछ ।

जैविक विविधता, प्राकृतिक भु परिधि र सांस्कृतिक सम्पदामा आधारित पर्यटनको विकासबाट गाउँपालिका क्षेत्रका समुदायको जीवनोस्तरमा सुधार ल्याई पर्यटनलाई संरक्षणको महत्वपूर्ण औजारको रूपमा प्रवर्धन गरिनेछ । स्थानिय स्तरका प्राकृतिक स्रोत माथिको चाप कम गर्न, गरिविका कारण हुने गैह्र कानून चोरी लगायतका क्रियाकलाप रोक्न पर्यटनलाई बैकल्पिक जीवनयापनको माध्यमको रूपमा विकास गरिनेछ । दिगो पर्यटन विकासको सुनिश्चतताको लागि स्थानीय समुदायको अगुवाई र सक्रिय सहभागिताद्वारा जैविक विविधता तथा प्राकृतिक र सांस्कृतिक भु परिधि संरक्षण गर्ने अवस्था सृजना गरिनेछ । पर्यटन विकासका दृष्टिकोणले महत्वपूर्ण गाउँपालिका क्षेत्रका सामुदायीक वन, हिमाली क्षेत्र, नदीनाला, घाँसे मैदानलाई महत्वपूर्ण वन्यजन्तु एवं पंक्षीहरूको बैकल्पिक बासस्थानको रूपमा समेत विकास गर्न सहयोग गरिनेछ ।

(ख) पर्यटकीय गन्तव्यको बिस्तार र पर्यटन उत्पादन तथा क्रियाकलापहरूको विविधिकरण र एवं विशिष्टिकरण गरिनेछ ।

मालिका गाउँपालिका हुँदै धौलागिरी बेसक्याम्प, पुनहिल, छिमेकी गाउँपालिका तथा छिमेकी जिल्ला मुस्ताङ सम्म जाने पर्यटक हरूको आगमनलाई यथावत राख्दै यस गाउँपालिकामा दिगो पर्यटन बिकास गर्नको लागि धौलागिरी आइसफल पदमार्ग, सेन्चुरी पदमार्ग, तथा धौलागिरी बेसक्याम्पमा अत्यावस्यक तथा आधार संरचनाहरू तयार गरि मुस्ताङ सम्मको पदयात्रा तय गर्न सकिने छ । यसैगरि गाउँपालिकामापर्यटन उत्पादन र क्रियाकलापहरूको स्तरोन्नति र विविधिकरण गरि पर्यटकीय क्रियाकलापद्वारा मनोरम दृश्यावलोकनगरिनुका साथै थप गुणस्तरीय पर्यटक र पर्यटन बजार खण्डलाई आकर्षित गरिनेछ । यसैगरि पर्यटन उत्पादन र क्रियाकलापको विविधिकरण र क्षेत्रगत रूपमा विस्तार गरि अधिकतम समुदायका सदस्यहरूलाई पर्यटन व्यवसाय र रोजगारीका अवसर सृजना गरिनुका साथै आगमन हुने पर्यटकको संख्या बसाइं अबधि र खर्चमा बृद्धि गरि पर्यटनको आम्दानीमा बृद्धि गरिनेछ ।

(ग) दीगो पर्यटन बिकास, प्रवर्धन र व्यवस्थापनको लागि समन्वय, सहकार्य र साझेदारी ।

गुणस्तरीय पर्यटन सेवा र सुविधाको सनिश्चितता गर्ने, पर्यटन उत्पादन लाई विस्तार गर्ने, अधिकतम समुदायलाई पर्यटनको प्रतिफल प्रदान गर्ने, पर्यटन गन्तव्यको अझ प्रभावकारी रूपले प्रवर्धन एवं बजारीकरण गर्ने र पर्यटनको नकरात्मक असर न्युनिकरण गर्ने उदेश्य प्राप्तिका लागि सरकारी निकायहरू, नीजि क्षेत्र एवं व्यवसायीहरू, सामुदाय र नागरिक समाजका वीचमा प्रभावकारी — साझेदारी (PPPP), समन्वय र सहकार्य को वातावरण सृजना गरिनेछ । यसका लागि मालिका गाउँपालिका कार्यालयले समन्वयकर्ता र सहजकर्ताको भुमिका खेल्नेछ । पर्यटन बिकास, प्रवर्धन र व्यवस्थापनका क्रियाकलापहरूलाई अन्य क्षेत्रगत (सेक्टरल) तथा स्थानीय तहका योजनाहरूसंग एकिकृत गरिनेछ । समग्र गाउँपालिकालाई पर्यटकीय गन्तव्यको रूपमा प्रवर्धन र बजारकिरण गर्नका लागिपोखरा, काठमाण्डौ, लुम्बिनी, बाग्लुङ्ग, मुस्ताङ लगायतका गन्तव्यहरूसंग समन्वय र साझेदारीको रणनीति अवलम्बन गरिनेछ ।

### ३.६ पर्यटन गन्तव्यको बिकासका चरण अनुसार अवलम्बन गरिने रणनीतिहरू

मालिका गाउँपालिका क्षेत्रका सबै ठाँउहरूको बिकास समान हैसियतमा नभएका कारण स्थान विशेषलाई ध्यानमा राखि पर्यटन बिकास, प्रवर्धन र रणनीतिहरू कार्यान्वयन गरिनेछ । बृहत्तर गाउँपालिकाको समग्र पर्यटन बिकासको अवस्थालाई देहाय बमोजिमका ३ वटा बिकास चरणमा विभक्त गरि सोहि बमोजिमका रणनीतिहरू तय गरिएको छ ।

क) चरण १: पर्यटन गन्तव्यको लेखाजोखा तथा पर्यटन उत्पादन बिकास

- पर्यटन चेतना अभिवृद्धि
- पर्यटन पुर्बाधार बिकास
- सीप बिकास तालिम
- सर्वेक्षण, अध्ययन अवलोकन र अनुसन्धान
- संस्थागत संरचना बिकास

**ख) चरण २: पर्यटन उत्पादनको स्तरोन्नति, विविधिकरण, विशिष्टिकरण र विस्तार**

- स्थापित पर्यटन सेवा सुविधाहरूको गुणस्तर अभिवृद्धि
- पर्यटकीय क्रियाकलापहरूको विविधिकरण र स्तरीय प्याकेजिङ
- उच्च गुणस्तरका पूर्वाधार सहितका पर्यटकीय सेवा तथा सुविधा बिकास गर्नका लागि नीजि क्षेत्रको लगानी आकर्षण गर्ने
- पर्यटकीय उद्यम तथा रोजगारीको विविधिकरण
- पर्यटन व्यवसायी र पर्यटन सम्बन्धि सेवा/सामाग्रिहरू बेच्ने उत्पादक/सप्लायर्सका बीच सम्बन्ध विस्तार
- बजार विस्तार तथा सञ्जाल विस्तार

**ग) चरण ३: पर्यटन असर व्यवस्थापन तथा पर्यटन उत्पादन इनोभेशन एवं विविधिकरण**

- पर्यटन उत्पादन तथा क्रियाकलाप विविधिकरण
- नविन पर्यटकीय उत्पादन तथा क्रियाकलापको विकास
- पर्यटन असर न्युनिकरण एवं व्यवस्थापन
- उत्तरदायीपूर्ण दिगो पर्यटन अभ्यासका निर्देशिका, आचार सहिता निर्माण कार्यान्वयन
- पर्यटक व्यवस्थापन
- बजार विविधिकरण तथा उच्च मुल्यका बजारमा लक्षित पर्यटन प्रवर्धन
- अन्य पर्यटकीय स्थानसंगको सम्बन्ध विकास
- दिगो पर्यटन अभ्यास

### **३.७ प्रमुख कार्यक्रम, क्षेत्र तथा कृयाकलापहरू**

मालिका गाउँपालिकाको पञ्च वषिय पर्यटन योजनाले तय गरेका लक्ष्य, उद्देश्य तथा उपलब्धिहरू पास गर्नका लागि देहाय बमोजिमका ८ प्रमुख कार्यक्रम क्षेत्रहरूमा पर्यटन बिकास, प्रवर्धन र व्यवस्थापन सम्बन्धि क्रियाकलापहरू सञ्चालन गरिनेछन् ।

१. सँस्थागत संरचना सुदृढिकरण तथा क्षमता अभिवृद्धि ।
२. पर्यटकीय गन्तव्य विस्तार र पर्यटन उत्पादन तथा क्रियाकलापहरूको स्तरोन्नति, विविधिकरण एवं विशिष्टिकरण ।
३. पर्यटन पूर्वाधारहरूको विकास, स्तरोन्नति तथा विस्तार ।
४. पर्यटन सूचना तथा अनुवादका सुविधा बिकास ।
५. पर्यटन प्रवर्धन तथा बजारीकरण ।
६. पर्यटन उद्यम सृजना, रोजगारी अभिवृद्धि तथा संरक्षणमा स्थानिय समूदायको सहभागितामा अभिवृद्धि ।
७. जैविक विविधता तथा भू-परिधिको दिगो संरक्षण, प्रवर्धन ।
८. सांस्कृतिक, धार्मिक तथा पूरातात्विक सम्पदाहरूको दिगो संरक्षण, प्रवर्धन ।



### ३.७.१ संस्थागत संरचना सुदृढीकरण तथा क्षमता अभिवृद्धि

१. मालिका गाउँपालिका क्षेत्रलाई समुदायमा आधारित समावेशी, संरक्षण मुखि र दिगो पर्यटन विकास, प्रवर्धन र व्यवस्थापनको उष्कृष्ट नमुना र गन्तव्यको रूपमा विकास गर्नका लागि तय गरिएका लक्ष्य, उद्देश्य र रणनीतिहरूलाई प्रभावकारी तथा समन्वयात्मक ढंगले अगाडि वढाउनका लागि गाउँपालिका क्षेत्र र व्यावसायिक स्तरमा देहाय बमोजिमका संस्थागत संरचनाहरू स्थापना गरि सक्रिय बनाइने छन् ।

(क) रगुंगा गाउँपालिका कार्यालय अन्तरगत रहनेगरी एउटा पर्यटन इकाईको गठन गरिनेछ । यसको नेतृत्व जनप्रतिनिधीले गर्नेछन् । यस इकाईले गाउँपालिका क्षेत्रमा सञ्चालन गरिने पर्यटनका सम्पूर्ण गतिविधिहरूको सहजीकरण गर्ने, तथ्यांक अध्यावधिक राख्ने र रिपोर्टिङ गर्ने कार्य गर्नेछ ।

(ख) समग्र मालिका गा. पा. लाई पर्यटन क्षेत्रको रूपमा विकास गरी प्रवर्धन गर्नका लागि गाउँपालिका पर्यटन परिषद गठन गरि सक्रिय गराउन सहजीकरण गरिने छ । सो परिषदमा गाउँपालिका भित्रका उपभोक्ता समिति पर्यटन व्यावसायिक संगठनहरू, पर्यटन संग सम्बन्धित कार्यगत समुहहरू/समितिहरू (होमस्टे व्यवस्थापन समिति लगायत) आदि संस्थागत पदेन सदस्य रहने गरि व्यवस्था मिलाइने छ । सो परिषदले गा.पा. क्षेत्रको पर्यटन योजना निर्माण र पर्यटन उत्पादनहरूको विकास, प्रवर्धन तथा व्यवस्थापन कार्यको क्षत्रिय स्तरमा समन्वय र सहजीकरण गर्ने भूमिका खेल्नेछ । परिषद र परिषद सदस्य संस्थाले नेपाल पर्यटन बोर्ड, केन्द्रीय स्तरीय पर्यटन एशोसियसनहरू र संबन्धित विभाग तथा मन्त्रालय लगायतका निकायहरूसंग अग्रगामी सम्बन्ध विकास गरी पर्यटन विकास र प्रवर्धनमा सघाउ पुरयाउने छ भने मुस्ताङ, बागलुङ्ग,पोखरा, काठमाण्डौ लगायतका गन्तव्यका सरोकारवाला निकायहरू संग सहकार्य गरी गा.पा. लगायतका क्षेत्रको प्रवर्धनका प्रयासहरू अगाडि बढाउनेछ ।

२. पर्यटन विकास, प्रवर्धन र व्यवस्थापनका कार्यहरूलाई प्रभावकारी एवं समन्वयात्मक ढंगले अगाडी वढाउनका लागि सो संग सम्बन्धित सरकारी, नीजि तथा सामुदायिक / सामाजिक संस्थाहरूको क्षमता अभिवृद्धि गर्नका लागि देहाय बमोजिमका क्रियाकलापहरू सञ्चालन गरिने छन् ।

क. पर्यटन विकास, प्रवर्धन र व्यवस्थापनमा संगलन हुने गाउँपालिका र मातहतका सेक्टर कर्यालयहरू एवं विभिन्न इकाइहरूका कर्मचारीहरूलाई समुदायमा आधारित पर्यटन विकासका लागि योजना तर्जुमा प्रक्रिया, पर्यटन उत्पादन प्याकेजिङ पर्यटन सूचना तथा अनुवाद, आगन्तुक सूचना केन्द्र व्यवस्थापन पर्यटन प्रवर्धन एवं बजारीकरण, पर्यटन उद्यम विकास, पर्यटनको असर व्यवस्थापन, पर्यटक व्यवस्थापन समावेशी पर्यटनका अवधारण, पर्यटन विकासका लागि सहकार्य एवं साझदारी विकास लगायतका विषयमा तालिम, गाष्ठी, अन्तरक्रिया कार्यक्रम, भ्रमण गोष्ठी आदिका माध्यमबाट क्षमता अभिवृद्धि गरिने छ । साथै सो तत्तत् निकायमा पर्यटन विकास, प्रवर्धन र व्यवस्थापनका लागि आवश्यक पर्ने भौतिक पुर्वाधार प्रविधि एवं सिप समेत उपलब्ध गराइने छ ।

ख. पर्यटनलाई स्थानीय सरकारको योजनामा एकिकृत एवं मूलप्रवाहिकरण गराउनका लागि समबन्धित गाउँपालिकाका पदाधिकारीहरू, उपभोक्ता समितिका पदाधिकारीहरू, आमा समुहहरू, युवा क्लवहरू र उद्योग वाणिज्य संघका पदाधिकारीहरूलाई पर्यटन उत्पादनहरूको विकासको लागि योजना तर्जुमा, प्रवर्धन, बजारीकरण, पर्यटन उद्यम तथा

रोजगारी विकास, पर्यटन र संरक्षण सम्बन्धि आचार संहिताहरू, पर्यटनका असर व्यवस्थापन आदिका बारेमा अभिमुखिकरण कार्यक्रम संचालन गरिने छ ।

- ग. होटल तथा लज व्यवसायी, रेष्टुरेन्ट व्यवसायी, होमस्टे सञ्चालक, पर्यटन यातायातका सेवा व्यवसायीहरू, हस्तकला व्यवसायी, टुर गाईड, आदिलाई पर्यटन, उत्पादन प्याकेजिङ अतिथी सत्कार डिजिटल प्रवर्धन एवं वजारीकरण, पर्यटन आचार संहिता, फोहरमैला व्यवस्थापन, अग्रगामी पञ्चगामी सम्बन्ध विकास, पर्यटनका नकरात्मक प्रभाव न्युनिकरण बैकल्पिक उर्जाको प्रयोग, सूचना, प्रविधितथा सञ्चार, जिम्मेवारपूर्ण पर्यटन व्यवसाय सञ्चालन मोडल, जैविकविविधता, तथा संस्कृति संरक्षण आदिका सम्बन्धमा तालिम, गोष्ठी, अध्ययन भ्रमण आदिका माध्यमबाट क्षमता अभिवृद्धि गरिने छ ।
३. पर्यटनको दिगो र योजनावद्ध विकासका लागि सहभागितामूलक विधिबाट योजनाहरू तयार गरि सो योजनाहरूलाई गाउँपालिका क्षेत्रका वार्षिक तथा आवधिक योजनाका साथै स्थानीय वडाहरूको योजना र अन्य विषयगत क्षेत्रगत योजना (बन, कृषि, पशु, शहरी विकास, सडक, सञ्चार, खानेपानी, उर्जा, यातायात आदि) हरूमा समेत समावेश गरिने छ ।
- मुख्य पर्यटकीय स्थल गन्तव्य हरूको गुरुयोजना वा रणनीतिक योजना
  - होमस्टे गाँउहरूको गाँउ पर्यटन योजनाहरू
  - पर्यटन विकासका सम्भावना भएका समुदायिक बनहरूको पर्यटन योजनाहरू
  - पर्यटन विकास र संरक्षणका दृष्टिकोणले संवेदनशिल स्थलहरू (सिमसार, धार्मिक क्षेत्र आदि) को साइट योजनाहरू
४. दिगो पर्यटन विकास र व्यवस्थापनलाई सुनिश्चितता गर्नका लागि समुदाय स्तर र केन्द्रिय स्तरमा दिगो आर्थिक स्रोतका आधारहरू खडा गरिनेछन् । गाँउ स्तरमा समुदायिक पर्यटन तथा संरक्षण कोष खडा गरिने छ । सो कोषमा होमस्टे सञ्चालन, समुदायिक बन पर्यटन ( दृश्याअवलोकन, गुराँस फुल्ने बनहरूको अवलोकन लगायत जैविक विविधताको अवलोकन), सहासिक खेलहरू, दृश्याअवलोकन, टुरगाइड आदिबाट प्राप्त हुने आमदानीको निश्चित प्रतिशत रकम जम्मा गर्ने व्यवस्था मिलाइने छ । कोषको रकम पर्यटन विकास र संरक्षणमा प्रयोग गरिनेछ । कोषमा म्याचिङ फण्डको रूपमा रकम जम्मा गर्नका लागि विभिन्न साझेदार निकायहरूलाई समेत अनुरोध गरिनेछ ।
५. पर्यटकीय गन्तव्य तथा रुटहरूलाई सुरक्षित बनाउनका लागि गाउँपालिकामा पर्यटन प्रहरीको सेवा उपलब्ध गराउन पहल गरिनेछ ।
६. पर्यटन सूचना केन्द्र स्थापना तथा पर्यटन प्रवेश विन्दुहरू लाई थप सूचनामूलक, प्रविधियुक्त र सेवामूलक बनाउने: पर्यटनको योजनावद्ध विकास, पर्यटन गतिविधिहरूको अनुगमन एवं मुल्यांकन, पर्यटकीय फाइदाहरूको वाडफाइड, पर्यटनका नकरात्मक प्रभावहरूको न्युनिकरण एवं व्यवस्थापन र पर्यटन प्रवर्धन एवं वजारीकरण लगाएतका कार्यलाई सघाउ पुरयाउनका लागि व्यवसाय स्तर, गाउँपालिका/नगरपालिका स्तर जिल्ला स्तर सेक्टर स्तर र केन्द्रिय स्तरमा (पर्यटक सम्बन्धी, व्यवसाय सम्बन्धि, रोजगारी सम्बन्धि) राख्ने प्रणालीको व्यवस्था गरिने छ ।

### ३.७.२ पर्यटन पूर्वाधारहरूको विकास, स्तरोन्नती तथा विस्तार

गाउँपालिका क्षेत्रको पर्यटन विकास शुरुवाती चरणमा रहेकोले पर्यटन क्षेत्रको विकासको लागि धेरै कुराहरूको एकिकृत संयोजनको जरुरत रहेको हुन्छ । पर्यटन भनेको प्राकृतिक, साँस्कृतिक, मानवीय आतिथ्यता, भौतिक विकास, कला, संस्कृति लगायतको प्रभावकारी संयोजन हो । यस गाउँपालिका क्षेत्रभित्र देहाय बमोजिमका भौतिक पूर्वाधारहरूको विकास तथा स्तरोन्नती गरिनेछ ।

तालिका नं. १२: निर्माण तथा स्तरोन्नती गर्नुपर्ने संरचनाहरूको विवरण

क्र.स	निर्माण गर्नुपर्ने कुराहरू	स्थान
१.	स्वागत गेट	गाउँपालिका क्षेत्रमा प्रवेश गर्ने मुख्य स्थान जस्तै दरवाड
२.	पर्यटन सूचना बोर्ड (गाउँपालिका क्षेत्रभित्रका मुख्य मुख्य आकर्षणका स्थलहरू (फोटो सहित), त्यहाँ पुग्न सकिने माध्यमहरू, लाग्ने समय र विशेषताहरू उल्लेख गरेर)	गाउँपालिका क्षेत्रमा प्रवेश गर्ने मुख्य नाकाहरू तथा पदमार्गहरू जस्तै दरवाड, अधिभारा, देविस्थान
३.	पदमार्ग सूचना बोर्ड (पदमार्गको नक्सा, प्रत्येक दिन पुग्न सकिने ठाउँहरू, त्यस स्थानमा उपलब्ध हुने सेवा / सुविधाहरू (होमस्टे, क्याम्पिङ, दृश्यावलोकन गर्न सकिने स्थानहरू, संचार सुविधा आदी) सम्पर्क व्यक्ति र नम्बर समेत उल्लेख गरिएको,	गाउँपालिका क्षेत्रमा प्रवेश गर्ने मुख्य नाकाहरू तथा पदमार्गहरू जस्तै दरवाड, अधिभारा, देविस्थान
४.	पदमार्ग (संकेत बोर्ड र सचेत बोर्ड सहित) — बाटो नअल्मलिने गरी निर्माण भएको, हरेक दोवाटोहरूमा संकेत गरिएको, पदमार्गमा सचेतता अपनाउनुपर्ने भए सो को समेत जानकारी (जस्तै जंगली जनावर, पहिरो जाने क्षेत्र, एकलै नहिड्ने आदी)	यस गाउँपालिका क्षेत्रमा पर्ने मुख्य पदमार्गहरूको पुर्ण निर्माण । आवश्यकता अनुसार संकेतबोर्डहरू र सचेत बोर्डहरू सहित
५.	सडक (सम्भव भएसम्म पदमार्ग र सडक मार्ग फरक फरक हुनुपर्ने)	पदमार्गको शुरुवाती बिन्दु सम्मको सडक १२ महिना सम्म चल्ने हुनुपर्ने
६.	संचार (गाउँपालिकाको सबै क्षेत्रमा पहुँच पुग्ने गरी मोवाईल टावरको विस्तार गर्ने, पदमार्गका बिभिन्न स्थानमा आपतकालिन अवस्थामा सहयोग लिनको लागि नजिकको गाउँ र सम्पर्क नम्बरहरू राख्नुपर्ने,	गाउँपालिकाका सबै वाडहरूमा संचार सुविधा पुग्नुपर्ने
७.	खानेपानी	सबै पदमार्ग तथा धार्मिक स्थलहरूमा खानेपानी सुविधा उपलब्ध हुनुपर्ने
८.	सार्वजनिक शौचालहरू	धार्मिक तथा पर्यटकिय स्थलहरूमा सार्वजनिक शौचालय सुविधा उपलब्ध हुनुपर्ने
९.	डस्टबिनहरू / कन्टेनरहरू	सबै वाड तथा सार्वजनिक स्थलहरूमा फोहोर व्यवस्थापन हुनुपर्ने

१०.	बगैँचा / पार्कहरू	पदमार्ग तथा पर्यटकिय स्थलहरूमा बगैँचा तथा पार्कहरू निर्माण गर्नुपर्ने
११.	छहारी, चौतारी, पाटी, पौवाहरू	शितलता प्रदान गर्नका लागि पटि पौवाहरू निर्माण गर्नुपर्ने , चौतारा तथा छहारीहरू मर्मत गर्नुपर्ने
१२.	भ्युटावर	दृश्यावलोकनका स्थलहरूमा भ्यु टावर निर्माण गर्नु पर्ने
१३.	सामुदायिक आवास गृह	पर्यटकिय गन्तव्यका उपयुक्त स्थानमा सामुदायिक आवास गृह निर्माण गर्नु पर्ने
१४.	संग्राहलय	गाउँपालिका स्तरमा संग्रहलय निर्माण गर्नुपर्ने
१५.	पर्यटन सुचना केन्द्र	मुख्य प्रवेशमार्गमा पर्यटन सुचना केन्द्र स्थापना गर्नु पर्ने
१६.	क्याम्प क्षेत्रको विकास	पदमार्गहरूमा क्याम्पिङ क्षेत्रको विकास
१७.	झोलुङ्गे पुल, कल्भर्ट	आवश्यकता अनुसार
१८	खानी तथा खनिज संरक्षण	खानी भएका स्थानहरू

### ३.७.३ पर्यटन सूचना तथा संचार

पर्यटकीय होटल, लज, होम—स्टे तथा रेष्टुरेण्टहरूमा इन्टरनेट सुविधा उपलब्ध गराईने छ । सामुदायिक लजहरूमा सामुदायिक इन्टरनेट/वाईफाईको सुविधा उपलब्ध गराईनेछ ।

### ३.७.४ पर्यटन गन्तव्य, प्रवर्धन तथा बजारीकरण

पर्यटन क्षेत्रमा प्रचार प्रसारको महत्वपूर्ण भुमिका हुन्छ । प्रचार प्रसार भनेको कुनै पनि स्थान, क्षेत्र वा विषय सम्बन्धी सूचना तथा जानकारीहरू वढि भन्दा वढि व्यक्तिहरू समक्ष पुर्याउने कार्य हो । उचित प्रचार प्रसारको अभावमा थुप्रै महत्वपूर्ण र रमणीय क्षेत्रहरू ओझेलमा परिरहेका छन। हाम्रो गाउँपालिकाका सम्भावित पर्यटकीय क्षेत्रहरूको बारेमा बारेमा मानिसहरूको ध्यान आकर्षित गर्नेगरी प्रसारप्रचार गर्नु महत्वपूर्ण कार्य हुन आउँछ । प्रचार प्रसार कार्य कुनै एक तरिका बाट मात्र नभई संचारका सम्पूर्ण माध्यमहरू मार्फत गर्नु जरुरी छ ताकी सबै किसिममा व्यक्तिहरू समक्ष सन्देश पुऱ्याउन सकियोस । प्रचार प्रसारको लागि गर्न सकिने केही कार्यहरू गरिने छन।

- ब्रोसर निर्माण
- रेडियो , टेलिभिजन, पत्रपत्रिका मार्फत प्रचार प्रसार
- वेबसाईट, सामाजिक संजालको प्रयोग
- फोटो, डकुमेन्ट्री निर्माण
- पर्यटन अभियान (बैठक, अध्ययन अवलोकन मुख्य मुख्य स्थानहरू)
- होर्डिङ्ग बोर्डहरू

### ३.७.५ पर्यटन उद्यम / व्यवसाय श्रृजना, रोजगारी अभिवृद्धि तथा स्थानीय समुदायको सहभागिता

समुदायमा आधारित पर्यटनको विकासको मध्यमबाट स्थानीय समुदायमा उद्यम/व्यवसायको विकास गर्ने र रोजगारीका अवसर सृजना गरि जैविक विविधता, प्राकृतिक र सांस्कृतिक सम्पदा संरक्षणमा यस क्षेत्रका समुदायको सक्रिय सहभागिता सुनिश्चित गरिनेछ ।

#### १. पर्यटन उद्यम विकास र रोजगारीका लागि चेतना अभिवृद्धि तथा उद्यमशिलता विकास:

यस गा.पा. क्षेत्रका पर्यटकीय आकर्षणहरू, पर्यटन उत्पादन तथा क्रियाकलापहरू, लक्षित बजार खण्डहरू, पर्यटक वितरणको अवस्था, बजार खण्ड र पर्यटकीय क्रियाकलाप बमोजिमका पर्यटकका रुचीहरू, सम्भावित पर्यटकीय उद्यम तथा रोजगारीका अवसरहरू, पर्यटन उत्पादन तथा क्रियाकलापको सकारात्मक र नकारात्मक असरहरू, पर्यटनका नकारात्मक असर न्यूनिकरणका उपायहरू आदिका बारेमा समुदायलाई अभिमूखिकरण तालिम सञ्चालन गरिनेछ । सो को आधारमा सम्भाव्य उद्यमीहरूले उपयुक्त उद्यम छनौट गरि व्यवसाय विकास योजना तयार गर्ने ।

#### २. उद्यम तथा व्यवसाय सृजना गर्न आवश्यक पूर्वाधारको विकास

उद्यमशिलता तथा सीप विकास तालिम, बैंक तथा सहकारी मार्फत सहज र सहूलियतपूर्ण ऋणको व्यवस्था, बजार संगको सम्बन्ध विकास, ठूला तथा साना व्यवसायीहरू र प्रवर्धकहरूका बीच सम्बन्ध स्थापना लगायतका पर्यटन व्यवसाय विकासका पहलहरू अगाडी बढाई सामुदायलाई देहाय बमोजिम पर्यटन उद्यम/व्यवसाय सृजना गर्न, स्तरोन्नति गर्न र विस्तार गर्न सहयोग गरिनेछ ।

क. पर्यटन बजारीकरण/ उद्यमव्यवसायहरूः, पर्यटन सूचना केन्द्र, पर्यटक पथ प्रदर्शक, स्थानीय उत्पादनहरूको विक्री गर्ने हस्तकला पसल आदि ।

ख. खानपिन तथा बसोवाससंग सम्बन्धित उद्यमहरूः होटल, होम—स्टे, फार्म—स्टे, क्याम्प साइट, रेष्टुरेण्ट, चियापसल, कफी सप, खाजाघर, आदि ।

ग. मनोरञ्जन र साइट सिइडः संग्रहालय सञ्चालन, सांस्कृति/सांगितिक केन्द्र/कार्यक्रम र सञ्चालन, पर्यटक पथ प्रदर्शक, हस्तकला पसल, कृषि अर्गानिक फार्महरू, भिलेज टुर आदि ।

#### ३. दक्षता तथा गुणस्तर अभिवृद्धिका लागि सीप विकास तालिम सञ्चालन:

गाउँपालिका क्षेत्रमा पर्यटकीय सेवा तथा सुविधाहरूको विस्तार गर्न पर्यटन उत्पादन तथा क्रियाकलापहरूको विविधिकरण गर्नका लागि देहाय बमोजिमका व्यवसायिक सीप विकास तालिमहरू सञ्चालन गरिनेछ । सो तालिमहरू सञ्चालन गर्दा परम्परागत ज्ञान र सीपलाई समेत प्रवर्धन गरिनेछ । तालिम सञ्चालनका लागि गाउँपालिका, समुदाय, नीजि क्षेत्रका तालिम प्रदायक संस्थाहरू, नेपाल पर्यटन बोर्ड, नेपाल पर्यटन तथा होटल व्यवस्थापन प्रतिष्ठान संग सम्बन्धन प्राप्त तालिम इन्स्ट्रिच्युटहरू आदि संग सहकार्य र साझेदारी गरिनेछ ।

क. आधारभूत एवं एडभान्स कुकिङ, हाउस किपिङ तथा लज व्यवस्थापन तालिमहरू

- ख. आधारभूत एवं एडभान्स होम—स्टे व्यवस्थापन तथा पाहुना सत्कार तालिमहरू
- ग. आधारभूत एवं एडभान्स पथप्रदर्शक तालिम
- ङ. पर्यटनमैत्री हस्तकला डिजाइन तालिम
- च. सिलाई, बुनाई तथा इम्ब्रोइडरी तालिम
- छ. संग्रहालय तथा पर्यटन सूचना केन्द्र व्यवस्थापन तालिम
- ज. अर्गानिक कृषि उपज उत्पादन तालिम (तरकारी, माछा, मासु, दुध, मह, फलफूल आदि)
- झ. स्थानिय वातावरण र संस्कृति मैत्री सिकर्मी तथा डकर्मी तालिम
- ञ. विपद जोखिम न्यूनिकरण, व्यवस्थापन, आपतकालिन उद्धार तथा प्राथमिक उपचार तालिम

#### ४. पर्यटन उद्योगमा आवश्यक पर्ने सेवा/ सामाग्रीहरूको उत्पादन र सृष्टिकरण

- क. व्यापक अभिमूखिकरण, क्षमता अभिवृद्धि कार्यक्रम, पूर्वाधार विकास, सहज ऋण पहुच र पर्यटन व्यवसायी संग सिधा सम्पर्क स्थापना जस्ता कार्यक्रम मार्फत स्थानीय सामुदायलाई पर्यटन क्षेत्रमा आवश्यक पर्ने सेवा तथा सामाग्रीहरू स्थानीय स्तरमै उत्पादन गरि खपत गरि बाह्य सेवा तथा सामाग्रीको आपूर्तिलाई न्यूनिकरण गरिनेछ ।
- ख. कृषिजन्य उत्पादनहरू जस्तै तरकारी, फलफूल, माछा मासु, दूध, दहि, बटर, मह, अन्नवाली आदिको आपूर्ती स्थानीय क्षेत्रबाटै गर्ने, सकभर सबै उत्पादनलाई अर्गानिक बनाउने (रासयनिक मल र विषादी प्रयोग नगर्ने)
- ग. पर्यटन उद्योगमा प्रयोग हुने सेवा तथा सामाग्री उत्पादन गर्न आवश्यक पर्ने सामुदायिक पूर्वाधार विकास (सिचाई कुलो, चिस्यान केन्द्र, विजुली, सडक, सञ्चार आदि), सीप, प्रविधि र बजार सम्बन्धि सूचना एवं जानकारी उपलब्ध गराउने व्यवस्था गरिनेछ ।
- घ. स्थानीय स्तरमा उत्पादन गरिएका सामाग्रीहरू (तरकारी, फलफूल, हस्तकला आदि) बिक्रीका लागि बिक्री तथा प्रदर्शनी केन्द्रहरूको स्थापना गर्न पहल गरिनेछ ।
- ङ. मेला तथा महोत्सवहरूका माध्यमबाट स्थानीय उत्पादनहरूको प्रचार प्रसार र बजारीकरणमा सहयोग गरिनेछ ।
- च. होम—स्टे गाउँमा एक होम—स्टे घर एक करेशाबारीको अवधारणा अनिवार्य रूपमा लागु गरिनेछ ।

### ३.७.६ सांस्कृतिक, धार्मिक तथा पुरातात्विक सम्पदाहरूको दीगो संरक्षण तथा प्रवर्धन

१. स्थानिय सरकार, नीजिक्षेत्र र समुदाय लगायतका सरोकारवाला निकायहरूसंग मिलेर गाउँपालिका क्षेत्रमा रहेका महत्वपूर्ण प्राकृतिक, सांस्कृतिक, धार्मिक एवं ऐतिहासिक सम्पदाहरूको खोजिनीति गरि पुस्तक एवं डकुमेन्ट्रीका रूपमा अभिलेखीकरण गरि पर्यटन श्रोत पुस्तिकासामाग्रीका रूपमा प्रयोग गरिनेछ ।
२. सांस्कृतिक, धार्मिक र ऐतिहासिक सम्पदाको संरक्षण गर्न तथा पर्यटन विकासका कारण स्थानीय संस्कृति, वास्तुकला, भेषभुषा तथा रितिरिवाजमा पर्न सक्ने नकरात्मक प्रभावहरू न्यूनीकरण गर्नका लागि सांस्कृतिक सम्पदा संरक्षण शिक्षा कार्यक्रम सञ्चालन गरिनेछ ।
३. सांस्कृतिक, धार्मिक एवं पूरातात्विक महत्वका सम्पदाहरूको पुर्नउत्थान, पुननिर्माण, सौन्दर्यिकरण र संरक्षण गरि पर्यटकीय उत्पादनका रूपमा प्रवर्धन गरिनेछ । जस अन्तरगत सांस्कृतिक होम—स्टे, तीर्थाटन, आध्यात्मिक कार्यक्रम, अध्ययन अनुसन्धान, भिलेज टुर, मेडिटेसन, योगा आदि क्रियाकलाप सञ्चालन हुन सक्नेछन् । एक गाउँ एक होम स्टे उत्पादनको अवधारणा अनुरूप सामुदायिक होम स्टे स्थापना गरिनेछ ।
४. स्थानीय संस्कृति, परम्परा, रितिरिवाज, इतिहास झल्कने मेला तथा नाचगानहरू आयोजना गरि पर्यटकीय आकर्षणका रूपमा विकास गरि र युवा पिढिलाई संरक्षणमा सहभागि गराइनेछे । सांस्कृतिक समूहलाई सांगितिक सामाग्री, गर गहना तथा कोरियोग्राफी तालिम लगायतका सहयोग उपलब्ध गराईनेछ ।
५. स्थानीय वास्तुकला र संस्कृति झल्कने नीजि तथा सामुदायिक सम्पत्तिहरू (जस्तै: घर, मन्दिर आदि) को निर्माण गर्दा आर्थिक (वा सामाग्री) प्रोत्साहन उपलब्ध गराइनेछ ।
६. सांस्कृतिक केन्द्र तथा जातिय संग्रहालयहरूको स्तरोन्नति तथा विस्तार गरि थप सूचनामूलक र आकर्षक बनाइ पर्यटकहरूलाई आर्कषण गरिनेछ ।
७. सांस्कृतिक, धार्मिक र पूरातात्विक सम्पदाहरूको महत्वको बारेमा जानकारी दिन र त्यसको संरक्षणको महत्व जगाउनका लागि सूचनामूलक बोर्डहरू राखिनेछन् ।

## परिच्छेद ४ : योजना कार्यान्वयन, अनुगमन तथा मुल्यांकन

### ४.१ योजना कार्यान्वयन व्यवस्था

यस पर्यटन योजनाको कार्यान्वयन गर्ने मुख्य जिम्मेवारी मालिका गाउँपालिकाको हुनेछ । यस योजनामा तल उल्लेख गरिएका निकायहरूको सहयोग र सहजिकरणमा रही पर्यटन योजनालाई देहाय बमोजिम कार्यान्वयन गर्नेछ

**क. मालिका गाउँपालिकाको कार्यालय र यस गाउँपालिका अन्तरगतका बाडहरूको नियमित वार्षिक कार्यक्रमको रूपमा सञ्चालन गरिने कार्यक्रमहरू:**

स्विकृत पर्यटन योजनामा समावेश गरिएका प्रमुख कार्यक्रम तथा क्रियाकलापहरूलाई वार्षिक योजनामा समावेश गरि विभिन्न उप समिति-समुहहरूद्वारा प्रत्यक्ष रूपमा वार्षिक कार्यक्रममा समावेश गरि यस योजनाका कार्यक्रमहरू सञ्चालन तथा कार्यान्वयन गरिने छ ।

**ख. विकास तथा संरक्षण साझेदारहरूसंग सहकार्य गरि सञ्चालन गरिने कार्यक्रमहरू:**

हाल यस गाउँपालिकामा पर्यटन क्षेत्रको विकासका लागि कार्य गर्दै आईरहेका निकाय तथा संस्थाहरू, जिल्ला समन्वय समिति, म्याग्दी उद्योग वाणिज्य संघ, म्याग्दी जेसीज, TAAN Nepal, निजि क्षेत्र लगायतका संस्थाहरूसंग सहकार्य गरेर पर्यटन विकास र व्यवस्थापन सम्बन्धी कार्यक्रमहरू कार्यान्वयन गरिनेछन् ।

**ग. अरु स्थानीय तहहरू, निजि क्षेत्र तथा अन्य सरकारी निकायहरूसंग सहकार्य गरि संचालन गरिने कार्यक्रमहरू:**

पर्यटन योजनामा समावेश गरिएका अन्य महत्वपूर्ण कार्यक्रम तथा क्रियाकलापहरू सम्बन्धित गाँउपालिकाहरू, नगरपालिकाहरू, महानगरपालिका, जिल्ला समन्वय समितिहरू, अन्य सरकारी निकायहरू, उद्योग वाणिज्य संघहरू, पर्यटन एशोसियशनहरू र गै.स.स. हरूसंग सहकार्य, समन्वय र साझेदारी गरि संचालन गरिनेछ र सोको समन्वय र सहजिकरण गर्ने कार्य समेत गाउँपालिकाको कार्यालयले गर्नेछ ।

यसका साथसाथै गाउँपालिका मार्फत सञ्चालन गरिने मुख्य क्रियाकलापहरूमा पर्यटन विकासका लागि सस्थागत संरचना तथा नीति नियमहरूको सुनिश्चितता गर्ने, गा.पा. क्षेत्रभित्रका पर्यटकीय पूर्वाधारहरूको विकास एवं मर्मत संभार गर्ने, समुदायमो चेतना अभिवृद्धि गर्ने, उद्यमीहरूका लागि सीप विकास तालिम सञ्चालन गर्ने, पर्यटन उत्पादन, बजारखण्ड र पर्यटनका असरहरूका बारेमा अध्ययन अनुसन्धान गर्ने, पर्यटकीय असरहरूको व्यवस्थापन गर्ने आदि हुनेछन् । यसैगरी पर्यटकीय सम्पदाहरूको संरक्षण गर्ने, नयाँ पर्यटकीय रुट तथा स्थलहरूको पहिचान गरि विकास गर्ने, पर्यटकहरूको सुरक्षा प्रत्याभूत गर्ने आदि जस्ता क्रियाकलापहरू संचालन गरिनेछ ।



**यस पर्यटन योजनाको कार्यन्वयनका लागि अन्य निकायको भूमिका देहाय बमोजिमका हुनेछन्:**

- क) यस योजनाको कार्यन्वयनका लागी गाउँपालिकाका साथसाथै यहाँ रहेका उपभोक्ता समितिहरू, अन्य सरकारी तथा गैह्रसरकारी निकायहरू, युवा क्लवहरू, आमा समुहहरू, टोल सुधार समितिहरू र विकास साझेदार संस्थाहरूसंग समेत सहकार्य र साझेदारी गरी पर्यटनका क्रियाकलापहरू कार्यन्वयन गर्नेछन् । खासगरि उपभोक्ता समितिहरूले सचेतना अभिवृद्धि, सीप विकास तालिम सञ्चालन, पूर्वाधार विकास, लगायतका क्रियाकलापहरू सञ्चालनमा महत्वपूर्ण भूमिका खेल्नेछन्।
- ख) सरकारी तथा निजी क्षेत्रहरू होटल व्यवसायिहरू उद्योग वाणिज्य संघ लगायतका संस्थाहरूले होटल, लज, पर्यटन यातायात, सञ्चार, बैकिङ, मेडिकल सेवा लगायतका पूर्वाधारहरूमा स्वयं लगानी गर्ने र लगानी आकर्षित गर्न अनुकूल वातावरण तयार गर्ने कार्य गर्नेछन्। यस बाहेक यी संस्थाहरूले नयाँ पर्यटकीय उत्पादन तथा गन्तव्यहरूको पहिचान तथा विकास गर्ने, सामुदायिक पूर्वाधारहरूको निर्माण गर्ने, उद्यमीहरूको सीप तथा क्षमता अभिवृद्धि गर्ने, फोहोरमैला व्यवस्थापन गर्ने, प्राकृतिक तथा सांस्कृतिक सम्पदाहरूको संरक्षण एवं प्रवर्धन गर्ने र पर्यटकीय गन्तव्यहरूको प्रचार प्रसार गर्ने, पर्यटकीय सेवा र सुविधाको गुणस्तर अभिवृद्धि गर्ने, कर्मचारीहरूको सीप तथा क्षमता अभिवृद्धि गर्ने, पर्यटन उत्पादन तथा गन्तव्यहरूको प्रवर्धन र बजारीकरण गर्ने र पर्यटनका नकरात्मक असर कम गर्नका लागि उपयुक्त प्रविधि र पूर्वाधारको प्रयोग गरी फोहोर मैला व्यवस्थापन गर्ने, वायु प्रदुषण एवं जल प्रदुषण कम गर्ने लगायतका क्रियाकलाप समेत सञ्चालन गर्नेछन्।
- ग) अन्य सरकारी निकायहरू जिल्ला प्रशासन कार्यालय, जि.स.स. प्रहरी कार्यालय तथा अन्य सुरक्षा निकायहरूले पर्यटक तथा पर्यटन व्यवसायीहरूको सुरक्षा गर्ने र पर्यटकीय लगानी तथा सम्पत्तिहरूको सुरक्षा गर्ने कार्य गर्नेछन् । साथै यस गाउँपालिका बाहिरका पर्यटकीय स्रोत एवं सम्पदाहरूको संरक्षण गर्ने र आन्तरिक पर्यटन विकास गर्ने कार्य गर्नेछन्। कृषि विकास शाखा, पशु विकास शाखा, उद्योग विकास शाखा आदिले तरकारी, माछा मासु, फलफुल, दुग्ध पदार्थ, हस्तकला लगायतका सामाग्रीको उत्पादन सम्बन्धि सीप, प्रविधि र पूर्वाधार सहयोग उपलब्ध गराउनेछन्।
- घ) विकास साझेदारहरू संस्थाहरू तान नेपाल, धौलागिरी पर्यटन परिषद, उद्योग वाणिज्य संघ लगायतका विकास तथा संरक्षण साझेदारहरूबाट समुदायका सदस्य तथा उद्यमीहरूको क्षमता अभिवृद्धि, पर्यटन पूर्वाधार निर्माण, चेतना अभिवृद्धि, पर्यटन प्रवर्धन, सीप विकास तालिम लगायतका क्रियाकलापहरू सञ्चालन गर्न गाउँपालिकालाई सहयोग गर्नेछन्। यस बाहेक सहभागितामूलक योजना तर्जुमा एवं मुल्यांकन र अध्ययन अनुसन्धानमा समेत यी निकायहरूले सघाउ पुरयाउने छन्।

ड) सडक विकास तथा स्तरोन्नती, पर्यटन वसपार्क, पर्यटन सूचना केन्द्र, फोहेरमैला व्यवस्थापन, वैकल्पिक उर्जा र वातावरण मैत्री यातायात साधनको प्रयोग लगायतका पर्यटन पूर्वाधारहरूको विकासका लागि सरकारी निकायबाट समेत लगानी भित्राउनका लागि आवश्यक समन्वय गरिनेछ ।

## ४.२ बजेट/स्रोत व्यवस्थापन

### ४.२.१ प्रस्तावित अनुमानित बजेट

यस गुरु योजनामा समावेश गरिएका कार्यक्रम तथा क्रियाकलापहरूको कार्यन्वयनको लागि रु ७,५०,००,०००।- (अक्षरूपी सात करोड पचास लाख रुपैयाँको अनुमानित बजेट प्रस्ताव गरिएको छ ।

तालिका नं. १३: प्रमुख कार्यक्रम तथा प्रस्तावित अनुमानित बजेट

क्र.स.	विवरण	बजेट (हजारमा .रु)	बजेट (प्रतिशतमा)
१	पर्यटन पूर्वाधारहरूको विकास, स्तरोन्नति तथा विस्तार	६२८००	८४
२	सस्थागत संरचना सुदृढिकरण तथा क्षमता अभिवृद्धि	८९००	१२
३	पर्यटकीय गन्तव्य विस्तार र पर्यटन उत्पादन तथा क्रियाकलापहरूको स्तरोन्नति, विविधिकरण, प्रवर्धन तथा विशिष्टिकरण	३३००	४
	<b>कुल जम्मा</b>	<b>७५०००</b>	<b>१००</b>

### ४.२.२ स्रोत संभाव्यता प्रक्षेपण तथा नपुग स्रोत परिचालन

पर्यटन योजना कार्यन्वयनका लागि आवश्यक पर्ने बजेटको व्यवस्था देहाय बमोजिमका सम्भावित स्रोतहरू परिचालन गरिनेछ ।

- निजी क्षेत्रले पर्यटन पूर्वाधार, सेवा, सुविधा र मानव संशाधन विकासमा गर्ने लगानी ।
- समुदाय र सामुदायिक संस्थाहरूले गर्ने लगानी ।
- छिमेकी नगरपालिका र गाउँपालिकाहरूले गर्ने लगानी ।
- जिल्ला स्थित अन्य सरकारी निकायले गर्ने लगानी (सीप मूलक तालिम, प्रविधि, पूर्वाधार विकास आदि) ।
- नेपाल पर्यटन बोर्डद्वारा पर्यटन प्रवर्धनका लागि गरिने लगानी ।
- समुदायका सदस्यहरूको जनसहभागिता ।

उपरोक्त नियमित र सम्भावित स्रोतहरूबाट प्राप्त हुने रकममा नपुग हुने रकम व्यवस्थापन गर्नका लागि देहाय वमोजिमका वैकल्पिक रणनीतिहरू अवलम्बन गरिने छन्।

- क) समुदायका सदस्यहरूको जनसहभागिताको योगदानमा वृद्धि गरिने छ ।
- ख) समुदाय र निजि क्षेत्रको लगानी प्रवर्धन गर्न आर्थिक प्रोत्साहन र प्रविधि सहयोग उपलब्ध गराइने छ ।
- ग) सामुदायिक पूर्वाधार, सामुदायिक उद्यम सृजना र टुला पर्यटन पूर्वाधार निर्माणमा सामुदायिक निजि समुदायिक साझेदारी (PPPP) अवधारणा लागु गरिनेछ ।
- घ) गाउँपालिका भित्र सञ्चालनमा रहेका सहकारी संस्थाहरूलाई पर्यटनमा आधारित उद्यम बिकासका लागि प्रयोग गर्न सहजिकरण गरिनेछे छ ।
- ङ) आवश्यकता अनुसार स्थानीय सरकारहरूसंग मिलेर अन्य बिकास तथा संरक्षण साझेदार निकायहरूको सहयोग जुटाउन पहल गरिने छ ।
- च) बैंक, वित्तीय संस्था तथा सहकारीहरू लाई पर्यटन क्षेत्रमा लगानी गर्ने वातावरण सृजना गरिने छ ।
- छ) समुदायमा आधारित संस्थाहरू र स्थानिय गैर सरकारी संस्थाहरूलाई पर्यटन क्षेत्रमा योगदान गर्न प्रोत्साहित गरिनेछ ।

### ४.३ योजना अनुगमन तथा मुल्याङ्कन

गाउँपालिकाले अन्य निकायहरूसंग समेत समन्वय र सहकार्य गरी आ—आफना मातहतका निकायहरूको परिचालन गरि देहायका विधिहरू अवलम्बन गरी पञ्चवर्षिय पर्यटन योजनाको कार्यन्वयनको अनुगमन र मुल्यांकन गर्ने कार्य गर्ने छ ।

**तालिका नं. १४: पर्यटन विकास योजना अनुगमन तथा मूल्याङ्कन तालिका**

क्र.स.	अनुगमन तथा मुल्याङ्कन कार्य	समय तालिका	अनुगमन विधी
१	आधार प्रतिवेदन तयारी	आ.व. २०७५/०७६ को पहिलो ६ महिना	यसै योजनामा समावेश गरिएका विवरणहरू र विभिन्न समिति तथा निकायहरूबाट प्राप्त विवरण थप गरि प्रतिवेदन तयार गर्ने
२	बार्षिक प्रगति समीक्षा प्रतिवेदन	आ.व. को अन्तमा	बार्षिक प्रतिवेदन, बार्षिक प्रगति समीक्षा कार्यशाला गोष्ठी सञ्चालन
३	मध्यावधी मुल्याङ्कन	तेश्रो वर्षको दोश्रो तीन महिनामा	बाह्य स्वतन्त्र परामर्शदाता समूहबाट
४	योजनाको अन्तिम मुल्याङ्कन	पाँचौँ वर्षको मध्यमा	बाह्य स्वतन्त्र परामर्शदाता समूहबाट

अनुगमन तथा मुल्यांकनवाट प्राप्त नतिजाको आधारमा आवश्यकता अनुसार पर्यटन योजना कार्यन्वयनका रणनीति एवं क्रियाकलापहरू पुनरावलोकन र सुधार गरिने छ । नियमित अनुगमन तथा मुल्यांकन कार्यका अलावा पर्यटक र पर्यटक गाइड, पर्यटन व्यवसायी, पर्यटन समिति लगायतका निकायद्वारा दिइने सुझावहरूलाई समेत मुल्यांकनको महत्वपूर्ण तथ्याङ्क स्रोतका रूपमा लिइने छ । अनुगमन तथा मुल्यांकन वाट प्राप्त सुझावहरूका कार्यन्वयनका लागि गाउँपालिका, वाड प्रतिनिधिहरू कार्यरत संघ संस्थाहरू, आमा समूहहरू होमस्टे व्यवस्थापन समितिहरू, होटल व्यवसायिहरू, लगायतको संयन्त्रको परिचालन गरिनेछ ।

## ४.४ प्रमुख कार्यक्रम, क्रियाकलाप, बजेट तथा कार्यान्वयन जिम्मेवारी

१. संस्थागत संरचना सुदृढीकरण तथा क्षमता अभिवृद्धि ।
२. पर्यटकीय गन्तव्य विस्तार र पर्यटन उत्पादन तथा क्रियाकलापहरूको स्तरोन्नति, विविधिकरण एवं विशिष्टीकरण ।
३. पर्यटन पूर्वाधारहरूको विकास, स्तरोन्नति तथा विस्तार
४. पर्यटन सूचना तथा अनुवाद सुविधा विकास ।
५. पर्यटन प्रवर्धन तथा बजारीकरण ।
६. पर्यटन उद्यम सृजना, रोजगारी अभिवृद्धि तथा संरक्षणमा स्थानिय समुदायको सहभागितामा अभिवृद्धि ।
७. जैविक विविधता तथा भू-परिधिको दिगो संरक्षण र प्रवर्धन ।
८. सांस्कृतिक, धार्मिक तथा पूरातात्विक सम्पदाहरूको दिगो संरक्षण तथा प्रवर्धन ।

तालिका नं: १५ प्रमुख कार्यक्रम, कृषाकलाप, बजेट तथा कार्यान्वयन जिम्मेवारी तालिका

क्र.स.	प्रमुख कार्यक्रम तथा गतिविधी	स्थान	लक्ष्य		बजेट .रु) (हजारमा	वार्षिक लक्ष्य					कार्यन्वयन गर्ने निकाय र लगानीको सम्भाव्य श्रोत	
			ईकाई	परिणाम		वर्ष १	वर्ष २	वर्ष ३	वर्ष ४	वर्ष ५	सहयोगी संस्था	नेतृत्वदायी संस्था
<b>भौतिक पुर्वाधार तर्फ</b>												
१	प्रवेश द्वार निर्माण	दरवाड	वटा	१	१५००	१					मालिका गा.पा.	वडा नं ६
२	सुचना बोर्ड	दरवाड, विम, अधिभारा, देविस्थान र पर्यटकिय स्थलहरु	वटा	१०	३००	४	४	२			मालिका गा.पा.	सम्बन्धित वडा र पर्यटन सुचना केन्द्र
३	संकेतहरु निर्माण	सबै पदमार्गहरुमा	वटा	आवश्यकता अनुसार	३०० (करिव)						मालिका गा.पा.	सम्बन्धित वडा
४	पदमार्गहरु निर्माण तथा स्तरोन्नती	<ul style="list-style-type: none"> <li>पश्चिम धौलागिरी पदमार्ग</li> <li>पुलाश्रम — मालिका — रातोढुंगा पदमार्ग</li> <li>मालिका चक्रिय पदमार्ग</li> <li>दरवाड- सोलेडाँडा- गगन विसौना पदमार्ग</li> <li>दरवाड- रुम — दुरलेक पदमार्ग</li> <li>दरवाड — उत्तरगंगा पदमार्ग</li> <li>दरवाड- ईटलियन वेस क्याम्प पदमार्ग</li> </ul>	वटा	७	१०५००	२	२	१	१	१	मालिका गा.पा.,TAAN, NATTA म्याग्दी उद्योग वाणिज्य संघ, जिसस, छिमेकी गा.पा.,न.पा	सम्बन्धित वडा,TAAN, म्याग्दी उद्योग वाणिज्य संघ,

५	भ्यु टावर निर्माण	हक्लाड डाँडा	वटा	१	१५००	१					मालिका गा.पा., म्याग्दी उद्योग वाणिज्य संघ, म्याग्दी जेसिज,	सम्बन्धित वडा
६	सार्वजनिक सौचालय निर्माण	दरवाड, मालिका, अधिभारा, हक्लाड डाँडा, देविस्थान, दुरलेक, सोलेडाँडा, डाडाँगाउँ	वटा	१०	१००००	३	२	२	२	१	मालिका गा.पा.	सम्बन्धित वडाहरु तथा उपभोक्ता समितिहरु
७	खानेपानी धारा निर्माण	पदमार्गहरु, सोलेडाँडा, मालिका, हक्लाड डाँडा,	वटा	२०	२०००	५	५	५	५		मालिका गा.पा., वडाहरु	सम्बन्धित वडाहरु,
८	फोहोर व्यवस्थापनको लागि डस्टबिन खरिद	सवै वाड तथा पदमार्गहरु	वटा	१००	२००	२०	२०	२०	२०	२०	मालिका गा.पा., वडाहरु	सम्बन्धित वडाहरु, टोल सुधार समितिहरु
९	झोलुङ्गे पुल निर्माण	भालेवास्ने ताल, वेलिखोला, सर्वाड, दाडखोला	वटा	४	८०००		१	१	१	१	मालिका गा.पा.	सम्बन्धित वाडहरु
१०	वगैचा निर्माण	छ्यारछ्यारे, निस्कोट वराह ताल	वटा	२	१०००		१	१			मालिका गा.पा.	सम्बन्धित वडाहरु
११	सत्तल पार्टी पौवा निर्माण	भालेवास्ने ताल, मालिका, सोलेडाँडा, दुरलेक, वराह ताल	वटा	५	५०००	१	१	१	१	१	मालिका गा.पा.	सम्बन्धित वडाहरु
१२	पिकनिक स्थल निर्माण	छ्यारछ्यारे, लाममेला, गफाधुरी, दुम्सिलेक, सोर्वाड	वटा	५	१५००	१	१	१	१	१	मालिका गा.पा.	सम्बन्धित वडाहरु
१३	संग्राहलय निर्माण	गाउँपालिका स्तर	वटा	१	२०००		१				मालिका गा.पा.,	मालिका गा.पा.

१४	मठ मन्दिर, सम्पदा संरक्षण तथा स्तरोन्नती	मालिका मन्दिर, शिद्वथान, शिव मन्दिर,	वटा	३	१५००	१		१	१		मालिका गा.पा.	सम्बन्धित वडाहरु
१५	पर्यटन सुचना केन्द्र निर्माण	दरबाड	वटा	१	१०००	१					मालिका गा.पा., पर्यटन सुचना केन्द्र बेनी	मालिका गा.पा.
१६	सामुदायिक आवास गृह निर्माण	दिच्याम, डाडाँगाउँ, ओखरवोट	वटा	३	७५००		१	१	१		मालिका गा.पा.	सम्बन्धित वडाहरु
१७	गाउँ गन्तव्यको रूपमा होमस्टे गाउँ निर्माण तथा व्यवस्थापन	बिम, निस्कोट, रुम, देविस्थान,	वटा	४	२०००	१	१	१	१		मालिका गा.पा.	सम्बन्धित वडाहरु
१८	टेन्टिड क्याम्पिङका लागि न्युनतम पुर्वाधार निर्माण	सोलेडाँडा, किटेनी, विम र दरबाड	वटा	४	२०००		१	१	१	१	मालिका गा.पा.	सम्बन्धित वडाहरु
१९	गुफा तथा तालहरु संरक्षण तथा प्रचार प्रसार	देवीस्थान, बिम, निस्कोट, दरबाड	वटा	५	५०००	१	१	१	१	१	मालिका गा.पा.	सम्बन्धित वडाहरु

**आयआर्जन तथा क्षमता विकास तर्फ**

२०	आधारभूत एवं एडभान्स होम—स्टे व्यवस्थापन तथा पाहुना सत्कार तालिम तथा भ्रमण	सवै वडाहरु	पटक	१	८००	१					मालिका गाउँपालिका, HOSAN Nepal	सवै वडाहरु
२१	आधारभूत एवं एडभान्स कुकिङ, हाउस किपिङ तथा लज व्यवस्थापन तालिम	सवै वडाहरु	पटक	१	५००		१				मालिका गाउँपालिका, HAN Nepal	सवै वडाहरु
२२	पर्यटक गाईड तथा पथ	सवै वडाहरु	पटक	१	५००	१					मालिका गाउँपालिका,	सवै वडाहरु

	प्रदर्शक तालिम									NATTA, SOTTO	
२३	पर्यटन क्षेत्रको विकासका लागि स्थानिय तहमा अभिमुखिकरण तथा क्षमता विकास	सवै वाडहरु	पटक	१	७००		१			मालिका गाउँपालिका	सवै वडाहरु
२४	सम्भाव्य पर्यटन उद्यमी तथा कामदारहरुलाई पर्यटन सम्बन्धी सचेतना तथा उद्यमशिलता विकास तालिम	सवै वाडहरु	पटक	१	७००		१			मालिका गाउँपालिका, विभिन्न संघ सस्थाहरु	सवै वडाहरु
२५	कृषी पर्यटनका लागि व्यवसायिक कृषी फारम संचालनमा सहयोग तथा अर्गानीक कृषी उपज उत्पादन तालिम	सवै वाडहरु	पटक	२	१०००		१	१		मालिका गाउँपालिका	सम्बन्धित वडाहरु
२६	पशु फार्महरु संचालनमा सहयोग	सवै वाडहरु	पटक	१	१०००		१			मालिका गाउँपालिका	सम्बन्धित वडाहरु
२७	माछा फर्महरु संचालनमा सहयोग	अधिभारा	वटा	१	५००		१			मालिका गाउँपालिका,	सम्बन्धित वडाहरु
२८	हस्तकालाका सामाग्री निर्माण तालिम	सवै वाडहरु	पटक	१	५००				१	मालिका गाउँपालिका,	सम्बन्धित वडाहरु
२९	संग्राहलय तथा पर्यटन सुचना केन्द्र व्यवस्थापन तालिम	गाउँपालिका स्तर	वटा	१	२००	१				मालिका गाउँपालिका, पर्यटन सुचना केन्द्र,	मालिका गाउँपालिका



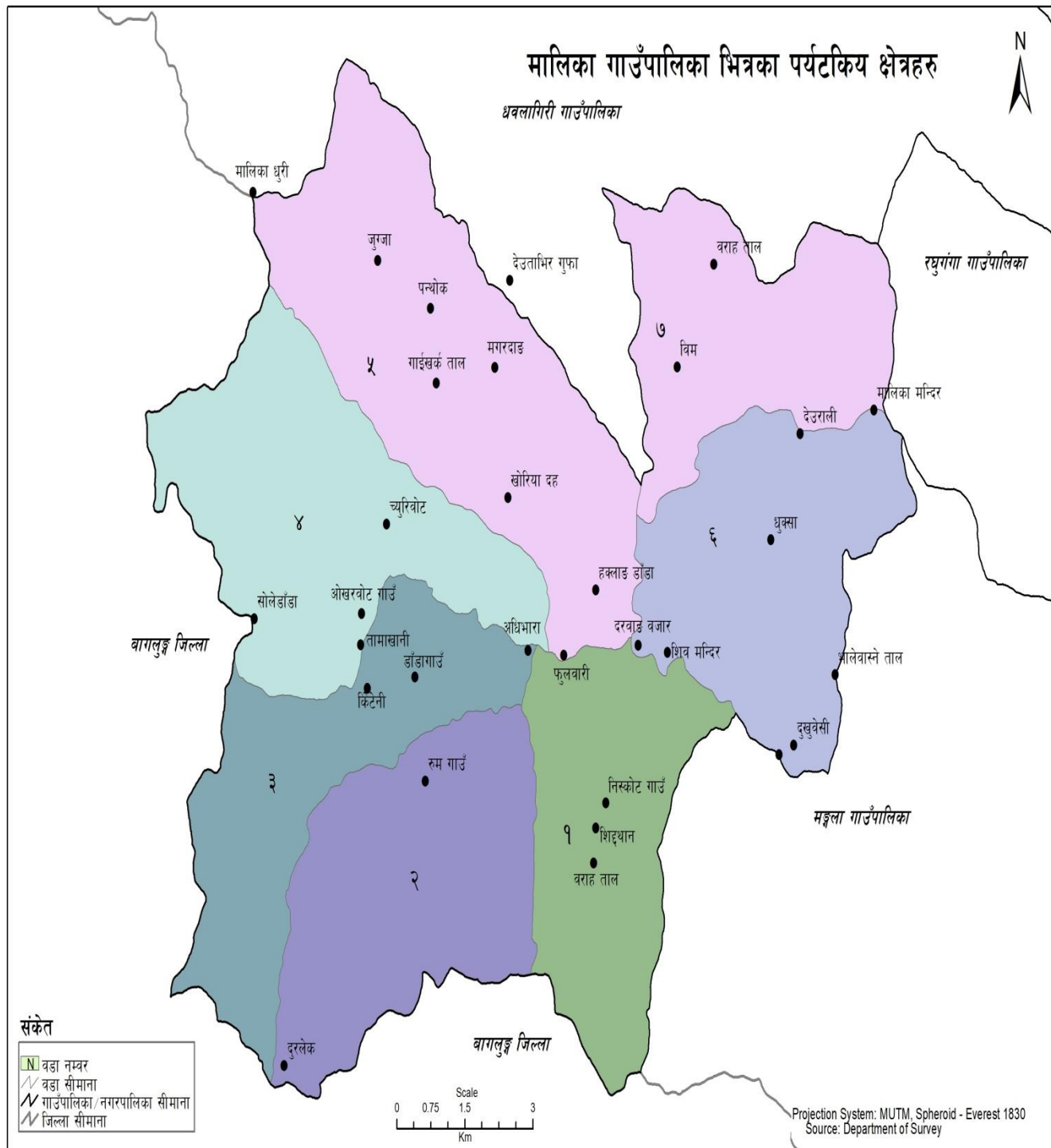
३०	स्थानिय वातावरण,सांस्कृति र परम्परागत वस्तुकला निर्माण सम्बन्धि सिकर्मी डकर्मी तालिम	सवै वाडहरु	वटा	१	५००			१		मालिका गाउँपालिका,	सम्बन्धित वडाहरु
३१	विपद जोखिम न्युनिकरण, व्यवस्थापन, आपतकालिन उद्धार तथा प्रथामिक उपचार तालिम	सवै वाडहरु	पटक	१	३००	१				मालिका गाउँपालिका, जिल्ला विपद व्यवस्थापन समिति	वडा स्तरिय विपद व्यवस्थापन समिति
३२	प्रत्येक होमस्टेहरुमा कम्पोस्टिड पिट तथा करेसावारी व्यवस्थापन तालिम	सवै वाडहरु	पटक	१	५००		१			मालिका गाउँपालिका, HOSAN	सवै वडाहरु, HOSAN
३३	लोप हुन लागेका गित संगित मेलाहरुको प्रवर्धन तथा सांस्कृतिक सांगितिक/ मेलाहरु आयोजनामा सहयोग	रुम, रुम डाडाँगाउँ, देविस्थान, विम, दरवाड	पटक	१	७००			१		मालिका गाउँपालिका, विभिन्न जातजातिका संघ संस्थाहरु	सवै वाडहरु
३४	सांस्कृतिक समुहहरुलाई सांस्कृतिका सामाग्री निर्माण तालिम	सवै वडाहरु	पटक	१	५००		१			मालिका गाउँपालिका, विभिन्न जातजातिका संघ सस्थाहरु	सवै वाडहरु
<b>प्रवर्धन समन्यव तथा सहकार्य तर्फ</b>											
३५	पर्यटन ईकाईको स्थापना	गाउँपालिका स्तर	वटा	१	१००	१				मालिका गाउँपालिका,	मालिका गाउँपालिका

३६	भिडियो डकुमेन्ट्रि, फुटेज निर्माण तथा पर्यटकिय सुचना प्रसारण (डिजिटल)	गाउँपालिका स्तर	पटक	१	५००	१				मालिका गाउँपालिका, म्याग्दी उद्योग वाणिज्य संघ, म्याग्दी जेसिज, धौलागिरी पर्यटन परिषद, जिल्ला समन्वय समिति, पत्रकार महासंघ,मिडिया सोसाईटी, पर्यटन बोर्ड, टेलिभिजन	मालिका गाउँपालिका
३७	छिमेकी गाउँपालिका, म्याग्दी उद्योग वाणिज्य संघ, म्याग्दी जेसिज, धौलागिरी पर्यटन परिषद, जिल्ला समन्वय समिति, पत्रकार महासंघ,TAAN Nepal, HAAN Nepal, पर्यटन बोर्ड जस्ता निकायहरूसंग समन्वय तथा सहकार्य गर्ने	गाउँपालिका स्तर	पटक	२	२००	१		१		मालिका गाउँपालिका, म्याग्दी उद्योग वाणिज्य संघ, म्याग्दी जेसिज, धौलागिरी पर्यटन परिषद, जिल्ला समन्वय समिति, पत्रकार महासंघ,TAAN Nepal, HAAN Nepal, पर्यटन बोर्ड,	मालिका गाउँपालिका
३८	पर्यटन विकास र प्रवर्धनका लागि पर्यटन तथा संरक्षण कोष स्थापना गरि म्याग्दी फण्ड उपलब्ध गराउने	गाउँपालिका स्तर	पटक	१	५००	१				मालिका गाउँपालिका, म्याग्दी उद्योग वाणिज्य संघ, म्याग्दी जेसिज, धौलागिरी पर्यटन परिषद, जिल्ला समन्वय समिति,	मालिका गाउँपालिका

											पर्यटन बोर्ड,	
३९	पर्यटन विकास, प्रवर्धन र व्यवस्थापनाका उत्कृष्ट नमुनाहरूको अध्ययनका लागि अध्ययन अवलोकन भ्रमण आयोजना गर्ने	गाउँपालिका स्तर	पटक	१	१०००	१					मालिका गाउँपालिका,	सवै वडाहरू
४०	पर्यटकिय गन्तव्यका स्थानहरू, होमस्टे, होटलहरूमा प्रभावकारि इन्टरनेट तथा वाईफाई सुविधा उपलब्ध गराउन सहजिकरण	गाउँपालिका स्तर	पटक	१	२००		१				गाउँपालिका स्तर, विभिन्न संचार तथा सुचना प्रविधि संग सम्बन्धित कम्पनिहरू	गाउँपालिका तथा वडाहरू
४१	आन्तरिक पर्यटन वजारलाई आकर्षित र विस्तारका लागि पत्रिका, रेडियो, टेलिभिजन, मार्फत सामाचार तथा विज्ञापन प्रकाशन गर्ने, ब्रोसर प्रकाशन गर्ने	गाउँपालिका स्तर	पटक	१	३००	१					मालिका गाउँपालिका, मिडिया सोसाईटी पत्रकार महासंघ, पर्यटन बोर्ड, टेलिभिजन	मालिका गाउँपालिका
४२	पदमार्गहरूको विकासका लागि छिमेकी नगरपालिका र गाउँपालिकाहरूसंग समन्वय	गाउँपालिका स्तर	पटक	१	५००	१					मालिका गाउँपालिका	मालिका गाउँपालिका, छिमेकी नगरपालिका र गाउँपालिकाहरू

# अनुसूचीहरू

## अनुसूची १- पदमार्गको नक्शा

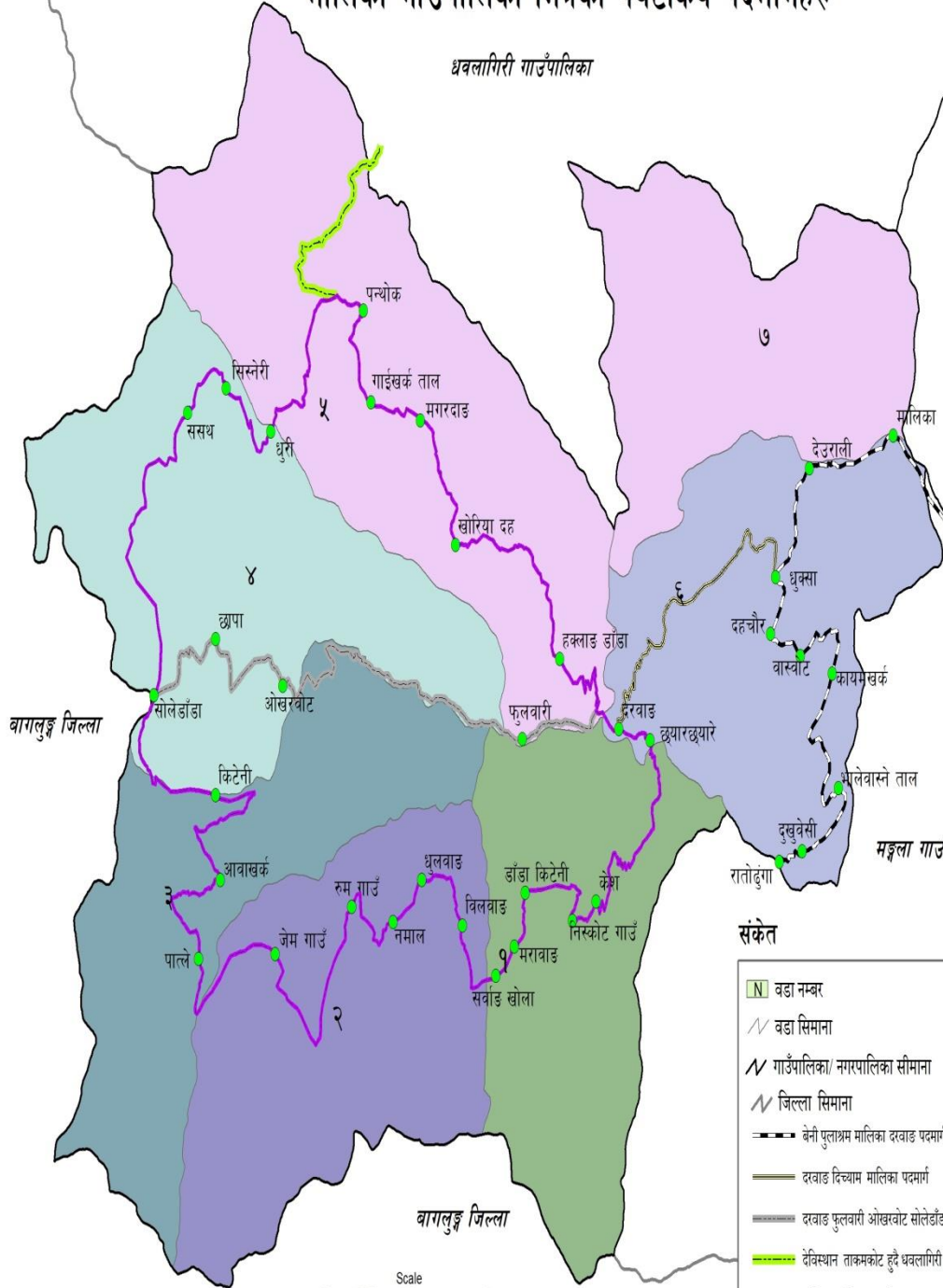


# मालिका गाउँपालिका भित्रका पर्यटकिय पदमार्गहरु

धवलागिरी गाउँपालिका



रघुगंगा गाउँपालिका



बागलुङ्ग जिल्ला


मङ्गला गाउँपालिका

बागलुङ्ग जिल्ला

**संकेत**

- N वडा नम्बर
- वडा सिमाना
- गाउँपालिका/ नगरपालिका सीमाना
- जिल्ला सिमाना
- बेनी पुलाश्रम मालिका दवाड पदमार्ग
- दवाड दिच्याम मालिका पदमार्ग
- दवाड फुलवारी ओखवोट सोलेडाँडा पदमार्ग
- दैविस्थान ताकमकोट हुदै धवलागिरी वेसक्याम्य जाने पदमार्ग
- मालिका चक्रिय पदमार्ग

Projection System: MUTM, Spheroid - Everest 1830  
Source: Department of Survey



अनुसूची नं २: तथ्याङ्क संकलन तथा छलफल गोष्ठीहरू र योजनाको प्रस्तुतिकरणमा सहभागीहरूको विवरण

वडाको नाम: निस्कोट

वाड नं : १

मिति: २०७५।०२।१५

क्र.स.	नाम थर	पद	ठेगाना
१	टंक प्रसाद पुन	वडा अध्यक्ष	मालिका गाउँपालिका — १ निस्कोट
२	दिल कुमार पुन	वडा सदस्य	मालिका गाउँपालिका — १ निस्कोट
३	मन कुमारी वि.क.	दलित महिला सदस्य	मालिका गाउँपालिका — १ निस्कोट
४	हरि वहादुर पुन	प्र. अ.	मालिका गाउँपालिका — १ निस्कोट
५	बुद्धी वहादुर पुन	शिक्षक	मालिका गाउँपालिका — १ निस्कोट
६	अशुन रिजाल	भेटेनरि ईन्चार्ज	मालिका गाउँपालिका — १ निस्कोट
७	कुमारी पुन		मालिका गाउँपालिका — १ निस्कोट
८	याम वहादुर पुन		मालिका गाउँपालिका — १ निस्कोट
९	मकर वहादुर पुन		मालिका गाउँपालिका — १ निस्कोट
१०	भ वहादुर पुन	सामाजिक परिचालक	मालिका गाउँपालिका — १ निस्कोट
११	जलमाया पुन	कार्यालय सहयोगी	मालिका गाउँपालिका — १ निस्कोट
१२	ईन्द्रमान वि.क.		मालिका गाउँपालिका — १ निस्कोट

वडाको नाम: ओखवोट

वाड नं : ४

मिति: २०७५।०२।२१

क्र.स.	नाम थर	पद	ठेगाना
१	दिलिप कुमार शेरचन	वडा अध्यक्ष	मालिका गाउँपालिका — ४ ओखरवोट
२	उदविर रसाईली	वडा सदस्य	मालिका गाउँपालिका — ४ ओखरवोट
३	याम वहादुर पुन	वडा सदस्य	मालिका गाउँपालिका — ४ ओखरवोट
४	मनरुपा घर्ती	महिला सदस्य	मालिका गाउँपालिका — ४ ओखरवोट
५	रेशम वहादुर पुन	समाजसेवी	मालिका गाउँपालिका — ४ ओखरवोट
६	थुम प्रसाद घर्ती मगर		मालिका गाउँपालिका — ४ ओखरवोट
७	धुर्व चोखाल		मालिका गाउँपालिका — ४ ओखरवोट
८	याम वहादुर पुन	समाजसेवी	मालिका गाउँपालिका — ४ ओखरवोट
९	नविन पुन मगर	शिक्षक	मालिका गाउँपालिका — ४ ओखरवोट
१०	भिम प्रसाद पुन	शिक्षक	मालिका गाउँपालिका — ४ ओखरवोट
११	हरिमाया पुन	कार्यालय सहयोगी	मालिका गाउँपालिका — ४ ओखरवोट
१२	रसमाया पुन		मालिका गाउँपालिका — ४ ओखरवोट
१३	ललित वहादुर घर्ती	प्र.अ.	मालिका गाउँपालिका — ४ ओखरवोट
१४	तुल प्र पुन		मालिका गाउँपालिका — ४ ओखरवोट
	मन पटेल		मालिका गाउँपालिका — ४ ओखरवोट

बडाको नाम: देविस्थान

वाड नं : ५

मिति: २०७५।०२।२२

क्र.स.	नाम थर	पद	ठेगाना
१	पिपला वुढा	वडा अध्यक्ष	मालिका गाउँपालिका — ५ देविस्थान
२	सु. दिल वहादुर पुन	वडा सदस्य	मालिका गाउँपालिका — ५ देविस्थान
३	राजमति वुढा	महिला सदस्य	मालिका गाउँपालिका — ५ देविस्थान
४	लाल कुमारि रसाईली	दलित महिला सदस्य	मालिका गाउँपालिका — ५ देविस्थान
५	डम्बर वहादुर घर्ती	प्र.अ.	मालिका गाउँपालिका — ५ देविस्थान
६	नर वहादुर वि.क.	शिक्षक	मालिका गाउँपालिका — ५ देविस्थान
७	तिल कुमारी घर्ती		मालिका गाउँपालिका — ५ देविस्थान
८	शुशिला सिउथानी		मालिका गाउँपालिका — ५ देविस्थान
९	देउ कुमारी		मालिका गाउँपालिका — ५ देविस्थान
१०	भिम वहादुर पुन	समाजसेवी	मालिका गाउँपालिका — ५ देविस्थान
११	पुर्ण प्रसाद पुन	समाजसेवी	मालिका गाउँपालिका — ५ देविस्थान
१२	दम वहादुर घर्ती मगर	समाजसेवी	मालिका गाउँपालिका — ५ देविस्थान
१३	हिम वहादुर पुन	समाजसेवी	मालिका गाउँपालिका — ५ देविस्थान
१४	भक्त वहादुर पुन	सा.व.उ.स. अध्यक्ष	मालिका गाउँपालिका — ५ देविस्थान
१५	तिलमाया पुन	शिक्षक	मालिका गाउँपालिका — ५ देविस्थान
१६	कुम वहादुर फगामी	शिक्षक	मालिका गाउँपालिका — ५ देविस्थान
१७	सन्दिप वि.क.	सामाजिक परिचालक	मालिका गाउँपालिका — ५ देविस्थान
१८	याम प्रसाद तिवारी	शिक्षक	मालिका गाउँपालिका — ५ देविस्थान
१९	मिलन थापा	वडा सचिव	मालिका गाउँपालिका — ५ देविस्थान

बडाको नाम: विम

वाड नं : ७

मिति: २०७५।०२।२३

क्र.स.	नाम थर	पद	ठेगाना
१	रेशम वहादुर जुगजाली	वडा अध्यक्ष	मालिका गाउँपालिका — ७ विम
२	चनदेवी पुन	महिला सदस्य	मालिका गाउँपालिका — ७ विम
३	सरु सिर्पली	दलित महिला सदस्य	मालिका गाउँपालिका — ७ विम
४	प्रेम जुगजाली	कल्व अध्यक्ष	मालिका गाउँपालिका — ७ विम
५	धन वहादुर जुगजाली	खानेपानी समिति अध्यक्ष	मालिका गाउँपालिका — ७ विम
६	बल वहादुर जुगजाली	समाजसेवी	मालिका गाउँपालिका — ७ विम
७	रुपलाल पुन	खानेपानी समिति उपाध्यक्ष	मालिका गाउँपालिका — ७ विम
८	याम वहादुर जुगजाली	टोल सुधार अध्यक्ष	मालिका गाउँपालिका — ७ विम
९	नरसिंह शेरपुन्जा	टोल सुधार सचिव	मालिका गाउँपालिका — ७ विम
१०	कुमार जुगजाली	कल्व उपाध्यक्ष	मालिका गाउँपालिका — ७ विम
११	सलमान जुगजाली	कल्व सदस्य	मालिका गाउँपालिका — ७ विम

१२	क्षेत्र पुन	कल्व सदस्य	मालिका गाउँपालिका — ७ विम
१३	पृथ जुगजाली	कल्व कोषाध्यक्ष	मालिका गाउँपालिका — ७ विम
१४	गिता देवी जुगजाली	आमा समुह अध्यक्ष	मालिका गाउँपालिका — ७ विम
१५	ओममाया जुगजाली	आमा समुह सदस्य	मालिका गाउँपालिका — ७ विम
१६	लोक किसान जुगजाली	कल्व सदस्य	मालिका गाउँपालिका — ७ विम
१७	बुद्धी बहादुर जुगजाली	जेष्ठ सदस्य	मालिका गाउँपालिका — ७ विम
१८	मिलन थापा	वडा सचिव	मालिका गाउँपालिका — ७ विम
१९	तिर्थ बहादुर दर्जा	दलित संजाल अध्यक्ष	मालिका गाउँपालिका — ७ विम
२०	कालि प्रसाद जुगजाली	वि.व्य.स. अध्यक्ष	मालिका गाउँपालिका — ७ विम

बडाको नाम: रुम

वाड नं : २

मिति: २०७५।०३।०१

क्र.स.	नाम थर	पद	ठेगाना
१	नर बहादुर पुन	वडा अध्यक्ष	मालिका गाउँपालिका — २ रुम
२	हिरा बहादुर बुढाथोकी	वडा सदस्य	मालिका गाउँपालिका — २ रुम
३	लिला पुन	महिला सदस्य	मालिका गाउँपालिका — २ रुम
४	थाम बहादुर पुन	समाजसेवी	मालिका गाउँपालिका — २ रुम
५	धनराज वि.क.	कार्यालय सहयोगी	मालिका गाउँपालिका — २ रुम
६	सिता पुन	सामाजिक परिचालक	मालिका गाउँपालिका — २ रुम
७	विमला रोका	महिला समुह अध्यक्ष	मालिका गाउँपालिका — २ रुम
८	होम बहादुर बुढाथोकी		मालिका गाउँपालिका — २ रुम
९	रेमती वि.क.		मालिका गाउँपालिका — २ रुम
१०	हर्कलाल दर्जी		मालिका गाउँपालिका — २ रुम
११	तारा बहादुर रोका		मालिका गाउँपालिका — २ रुम
१२	रन बहादुर घर्ती	कल्व सदस्य	मालिका गाउँपालिका — २ रुम
१३	थाम बहादुर रोका		मालिका गाउँपालिका — २ रुम
१४	नविन घर्ती		मालिका गाउँपालिका — २ रुम
१५	देविन्द्र पुन		मालिका गाउँपालिका — २ रुम
१६	पन्थराम पुन		मालिका गाउँपालिका — २ रुम
१७	तुल बहादुर पुन		मालिका गाउँपालिका — २ रुम

बडाको नाम: डाडाँगाउँ

वाड नं : ३

मिति: २०७५।०३।०१

क्र.स.	नाम थर	पद	ठेगाना
१	हेम बहादुर पुन	वडा अध्यक्ष	मालिका गाउँपालिका — ३ डाँडागाउँ
२	खिममाया पटेल	दलित महिला सदस्य	मालिका गाउँपालिका — ३ डाँडागाउँ



३	ओमदेवी खत्री	वडा सदस्य	मालिका गाउँपालिका — ३ डाँडागाउँ
४	ओम बहादुर कामी	वडा सदस्य	मालिका गाउँपालिका — ३ डाँडागाउँ
५	सस बहादुर रोका	वडा सदस्य	मालिका गाउँपालिका — ३ डाँडागाउँ
६	कुलमान पटेल	मनोनित सदस्य	मालिका गाउँपालिका — ३ डाँडागाउँ
७	सिता पटेल	का.स.	मालिका गाउँपालिका — ३ डाँडागाउँ
८	हिरा पुन	सा.प.	मालिका गाउँपालिका — ३ डाँडागाउँ
९	वैसमला सिर्पाली		मालिका गाउँपालिका — ३ डाँडागाउँ
१०	सिर कुमारी पटेल		मालिका गाउँपालिका — ३ डाँडागाउँ
११	दिलिप पुन		मालिका गाउँपालिका — ३ डाँडागाउँ
१२	केश बहादुर बुढाथोकी		मालिका गाउँपालिका — ३ डाँडागाउँ
१३	मन बहादुर बुढा		मालिका गाउँपालिका — ३ डाँडागाउँ
१४	लिल प्र. पटेल		मालिका गाउँपालिका — ३ डाँडागाउँ
१५	दल बहादुर गोतामे		मालिका गाउँपालिका — ३ डाँडागाउँ
१६	पक बहादुर पटेल		मालिका गाउँपालिका — ३ डाँडागाउँ
१७	प्रमे बहादुर बुढा		मालिका गाउँपालिका — ३ डाँडागाउँ
१८	दल बहादुर पटेल		मालिका गाउँपालिका — ३ डाँडागाउँ
१९	थम बहादुर पुन		मालिका गाउँपालिका — ३ डाँडागाउँ
२०	निसान रोका		मालिका गाउँपालिका — ३ डाँडागाउँ
२१	हेम बहादुर बुढा		मालिका गाउँपालिका — ३ डाँडागाउँ
२२	ह बहादुर रोका		मालिका गाउँपालिका — ३ डाँडागाउँ
२३	नर बहादुर रोका		मालिका गाउँपालिका — ३ डाँडागाउँ
२४	शेर बहादुर बुढा		मालिका गाउँपालिका — ३ डाँडागाउँ
२५	पोपट रोका		मालिका गाउँपालिका — ३ डाँडागाउँ
२६	प्रेम रोका		मालिका गाउँपालिका — ३ डाँडागाउँ
२७	बालकुमार रोका		मालिका गाउँपालिका — ३ डाँडागाउँ
२८	पदम बहादुर पुन		मालिका गाउँपालिका — ३ डाँडागाउँ
२९	विष्णु रोका		मालिका गाउँपालिका — ३ डाँडागाउँ
३०	जीवन रोका		मालिका गाउँपालिका — ३ डाँडागाउँ
३१	टेक बहादुर पौडेल		मालिका गाउँपालिका — ३ डाँडागाउँ
३२	याम बहादुर रसाईली		मालिका गाउँपालिका — ३ डाँडागाउँ
३३	भिम बहादुर रोका		मालिका गाउँपालिका — ३ डाँडागाउँ

बडाको नाम: दरवाड

वाड नं : ४

मिति: २०७५।०३।०३

क्र.स.	नाम थर	पद	ठेगाना
१	श्री प्रसाद रोका मगर	गाउँपालिका अध्यक्ष	मालिका गाउँपालिका — ६ दरवाड

२	सन्तनाथ सुवेदी	वडा अध्यक्ष	मालिका गाउँपालिका — ६ दरवाड
३	कर्ण वहादुर रोका मगर	वडा सदस्य	मालिका गाउँपालिका — ६ दरवाड
४	पहल सिंह थापा	प्र.स. नि.	मालिका गाउँपालिका — ६ दरवाड
५	गौमति चपाई	वडा सदस्य	मालिका गाउँपालिका — ६ दरवाड
६	पज वहादुर रोका	वडा सदस्य	मालिका गाउँपालिका — ६ दरवाड
७	लेक वहादुर पुन	उ.वा.सं. ईकाई उपाध्यक्ष	मालिका गाउँपालिका — ६ दरवाड
८	ओम प्रकास शेरचन	पुर्व सभापति जि.वि.स. म्याग्दी	मालिका गाउँपालिका — ६ दरवाड
९	भेक वहादुर सेतिमर		मालिका गाउँपालिका — ६ दरवाड
१०	रघुनाथ न्यौपाने		मालिका गाउँपालिका — ६ दरवाड
११	सुनिल गुरुङ		मालिका गाउँपालिका — ६ दरवाड
१२	दिलमाया जुगजाली		मालिका गाउँपालिका — ६ दरवाड
१३	रुपना जुगजाली		मालिका गाउँपालिका — ६ दरवाड
१४	खिम वहादुर पुन		मालिका गाउँपालिका — ६ दरवाड
१५	राजेन्द्र जुगजाली पुन	मितेरी युवा क्लव अध्यक्ष	मालिका गाउँपालिका — ६ दरवाड
१६	सागर गुरुङ		मालिका गाउँपालिका — ६ दरवाड
१७	लाल वहादुर रोका		मालिका गाउँपालिका — ६ दरवाड
१८	नन्द प्र रोका		मालिका गाउँपालिका — ६ दरवाड
१९	चित्र वहादुर वि क		मालिका गाउँपालिका — ६ दरवाड
२०	विष्णु सुनार		मालिका गाउँपालिका — ६ दरवाड
२१	जसिकला		मालिका गाउँपालिका — ६ दरवाड
२२	श्री प्रसाद बुढाथोकी		मालिका गाउँपालिका — ६ दरवाड
२३	हिरा वहादुर पुन	सचिव नेपाल रेडक्रस सोसाईटी दरवाड	मालिका गाउँपालिका — ६ दरवाड
२४	पिरन रोका	अध्यक्ष, न्यू मालिका युवा क्लव	मालिका गाउँपालिका — ६ दरवाड
२५	धनवहादुर रोका	अध्यक्ष पुर्णगाउँ टोल सुधार समिती	मालिका गाउँपालिका — ६ दरवाड
२६	हेम वहादुर रोका		मालिका गाउँपालिका — ६ दरवाड
२७	सनम वहादुर फगामी		मालिका गाउँपालिका — ६ दरवाड
२८	सोम वहादुर के.सी.	वडा सचिव	मालिका गाउँपालिका — ६ दरवाड
२९	श्रीलाल सुवेदी	अध्यक्ष तोलावाड टोल सुधार समिती	मालिका गाउँपालिका — ६ दरवाड
३०	मेघ वहादुर बुढाथोकी	अध्यक्ष नव मालिका वचत तथा ऋण सहकारि संस्था लि.	मालिका गाउँपालिका — ६ दरवाड
३१	ओमकार रोका मगर	मालिका मन्दिर व्यवस्थापन	मालिका गाउँपालिका — ६ दरवाड

		समिती सचिव	
३२	दल बहादुर गुरुड		मालिका गाउँपालिका — ६ दरवाड
३३	दिल बहादुर गुरुड		मालिका गाउँपालिका — ६ दरवाड
३४	दिवाकर सुवेदी	प्र.अ. जनप्रिय मा.वि.	मालिका गाउँपालिका — ६ दरवाड

पर्यटन गुरुयोजनाको बस्तुगत विवरणको प्रस्तुतिकरण कार्यक्रममा उपस्थित सहभागीहरूको विवरण

मिति: २०७५।०३।२९

क्र.स.	नाम थर	पद	ठेगाना
१	श्री प्रसाद रोका मगर	अध्यक्ष	मालिका गाउँपालिका, म्याग्दी
२	खरमाया विटालु	उपाध्यक्ष	मालिका गाउँपालिका, म्याग्दी
३	छविलाल सुवेदी	प्रमुख प्रशासकीय अधिकृत	मालिका गाउँपालिका, म्याग्दी
४	सन्तनाथ सुवेदी	अध्यक्ष वडा नं ६	मालिका गाउँपालिका, म्याग्दी
५	रेशम बहादुर जुगजाली	अध्यक्ष वडा नं ७	मालिका गाउँपालिका, म्याग्दी
६	टंक प्रसाद पुन	अध्यक्ष वडा नं १	मालिका गाउँपालिका, म्याग्दी
७	नर बहादुर पुन	अध्यक्ष वडा नं २	मालिका गाउँपालिका, म्याग्दी
८	हेम बहादुर पुन	अध्यक्ष वडा नं ३	मालिका गाउँपालिका, म्याग्दी
९	दिलिप कुमार शेरचन	अध्यक्ष वडा नं ४	मालिका गाउँपालिका, म्याग्दी
१०	पिपला बुढा	अध्यक्ष वडा नं ५	मालिका गाउँपालिका, म्याग्दी
११	चनदेवी पुन	गाउँ कार्यपालिका सदस्य	मालिका गाउँपालिका, म्याग्दी
१२	मनरुपा घर्ती	गाउँ कार्यपालिका सदस्य	मालिका गाउँपालिका, म्याग्दी
१३	सरु सिर्पली		मालिका गाउँपालिका, म्याग्दी
१४	गौमति चपार	गाउँ कार्यपालिका सदस्य	मालिका गाउँपालिका, म्याग्दी
१५	कुलमान पटेल	गाउँ कार्यपालिका सदस्य	मालिका गाउँपालिका, म्याग्दी
१६	ज्ञान बहादुर पुन	मालिका ६	मालिका गाउँपालिका, म्याग्दी
१७	लाल कुमारी रसाईली	वाड सदस्य	मालिका गाउँपालिका, म्याग्दी
१८	लक्ष्मी पुन	पर्यटन विज्ञ	
१९	रामचन्द्र सुवेदी		
२०	कुलचन्द्र रेग्मी	कार्यकारी अधिकृत	शुभारम्भ उद्यमशिल नेपाल प्रा.लि.

अनुसुची ३ : फोटोहरु



वडा स्तरिय छलफल बैठकका झलकहरु



गाउँपालिका स्तरिय समिक्षा बैठकका झलकहरु



म्याग्दी भ्रमण वर्ष-२०७५  
**गन्तव्य म्याग्दी**



म्याग्दी भ्रमण वर्ष २०७५

## सन्दर्भ सामाग्री

१. जिल्ला पर्यटन विकास गुरुयोजना
२. गाउँपालिकाको वस्तुगत विवरण
३. गाउँ विकास समितिका वस्तुगत विवरणहरू
४. म्याग्दी उद्योग वाणिज्य संघका स्मारिकाहरू
५. म्याग्दी भ्रमण वर्ष २०७५ ब्रोसर
६. विभिन्न अनलाईन पत्र पत्रिकाहरू
७. संस्कृति पर्यटन तथा नागरिक उडड्यान मन्त्रालयको वेवसाईट
८. राष्ट्रिय प्रकृति संरक्षण कोषको वेवसाईट
९. जिल्ला समन्व समितिको वेवसाईट
१०. चितवन राष्ट्रिय निकुञ्ज तथा मध्यवर्ति क्षेत्र पर्यटन योजना २०७४/०७५ — २०७८/०७९
११. सामुदायिक वन उपभोक्ता समुहहरूको अनुगमन तथा मुल्याङ्कन प्रतिवेदन २०७३/७४, जिल्ला वन कार्यालय म्याग्दी